

# Alpy v klídku a v pohodě

Obrovské prostory, málo stop, málo lidí... především ale výstup se všemi možnými nástrahami. Rozlehlost okolních bílých plání, vysoká nadmořská výška a nejbližší sousedství těch nejvyhlášenějších walliských a bernských „pecek“ ve vás určitě zanechá ty nejlhubší dojmy...

**ALETSCHHORN** (4.195 m)

**GPS - souřadnice:**

7.99387° vd / 46.4651° sš

## Prvovýstup:

18. 6. 1859 - Francis Fox Tuckett, Johann Joseph Bennen, Peter Bohren, Victor Tairraz přes Mittelaletschgletscher SV hřebenem

## Vedlejší vrcholy:

Aletschhorn (Nordostgrat-Kuppe)

4.120 m,

Aletschhorn (Westnordwestgrat-Kuppe) 4.180 m

## Výstup přes Mittelaletschgletscher


### SV hřebenem

#### 1. den výstupu:

Po nezbytných přípravách doporučuji časně ráno vyjet „na těžko“ lanovkou na **Bettmerhorn** (2.643 m). Výhodou tohoto nástupu je kromě výrazného urychlení i cena lanovky. Odtud nás čeká výhled na náš cíl a vzdálenosti jsou opravdu až neskutečné. Po krátké snídani na zdejší vyhlídce spojené s fotografováním všech možných panoramat (Aletschgletscher, Wallis, Mont Blank,...) se vydáme po značené cestičce pomalu dolů směrem k obrovskému ledovci Grosser Aletschgletscher. V místě zvaném **Roti Chumma** cestu opustíme a sestoupíme strmými travami až k ledovci. Po nezbytném navázání se na lano a pravděpodobném nasazení maček ho začneme traverzovat. Doporučuji ho traverzovat trochu níž, v místech, kde už není patrný zlom. Bude nás to stát mnohem méně času. Stejně ale počítejte tak s 1 hodinou. Nyní se dostává-



Vrcholová partie



Aletschhorn - celkový pohled

me do počátku doliny, na jejímž konci nás čeká krásný bivač. Držte se hned od počátku po pravé straně (z vašeho pohledu, tedy odspodu). Brzy narazíte na pěšinku, která je i částečně značená mužíky a sem tam i červenou barvou. Dejte si ale pozor na pád kamení ze stěny Olmenhornu (obzvlášť za deště). Až se dostanete na **Mittelaletschgletscher**, držte se zhruba uprostřed až dojdete pod ledovcový zlom. Bivač budete mít nad sebou po pravé straně. Mimo chodem už z dálky vás na sebe bude upozorňovat díky svému jedinečnému záchodku. Dá se k němu vystoupat v pravé části, ale tento úsek může být velmi nepříjemný. Pohodlněji a především bez problémů se k němu dostanete levou částí ledovce a po plošině, která je na jeho úrovni. Tato nástupová túra je zhruba na 6 hodin (od lanovky až po bivač).

#### 2. den výstupu:

Na vrchol doporučuji vyrazet tak ve 3:00, ale nejdéle (!!!) okolo 4:00 z bivačů. Předpokládaný čas výstupu je cca 5 hodin, při sestupu bych počítal s o něco kratším časem, cca 4 hodiny. Výstup vede závěrem ledovce do sedla **Aletschjoch** (cca 3.600 m). Výškově sice budeme v půlce, ale to nejlepší nás teprve čeká. Hned na úvod je tu velmi úzký a dlouhý hřebínek (sníh, skály). Pro nezkušené tady může vzniknout velký problém, toto místo je velmi nebezpečné za ztížených podmínek (nový sníh, silný vítr,...). Největším problémem, se kterým se později budeme setkávat, je narůstající nadmořská výška. V samotném závěru si navíc budeme muset ještě poradit s vr-

Aletschhorn - severní stěna



Ostrý hřebínek



cholovými skalními partiemi, jejichž obtížnost je závislá především na sněhových podmínkách. No a poté vrchol. Kříž, výhledy, kterými vás počasí odmění, opravdu budou stát za to. Mnich, Jungfrau a vlastně všechny místní čtyřky budete mít jako na dlaní. Sestup je stejnou cestou. Pamatujte si, že při sestupu sníh pravděpodobně zvlhne a může vám pak dělat problémy, a to obzvlášť na tom již mnou zmiňovaném hřebínku. Nocleh doporučuji opět na bivačů. Po dnešku toho budete mít určitě dost a sestup k lanovce je ještě opravdu dlouhý. Pokud se ale budete i přesto chtít vydat zpět k lanovce, pamatujte na její poslední jízdu!!!

#### 3. den výstupu:

Jedná se spíše o sestup, i když v samotném závěru náš sestup povede ještě sakra do kopce...

### Další výstupy:

#### JZ stěnou – B+

II., klasická ledovcová túra na pořádný kopec  
7 až 8 hodin z Oberaletschhütten (2.640 m)

#### North rib (Hasler rib) – C+

III. a II., sniž do 50°, relativně objektivně bezpečná trasa  
5 až 7 hodin z Hollandiahütte (3.173 m) nebo Konkordia-  
hütte (2.850 m)  
Doporučuji pro zkušenější z vás  
sestup přes Mittelaletschbiwak (3.013 m), supr túra!

#### JV hřeben – C-

II., kombinovaná túra  
8 hodin z Oberaletschhütten (2.640 m)

#### S stěna – D/E






nad 50°, padající led, opravdové

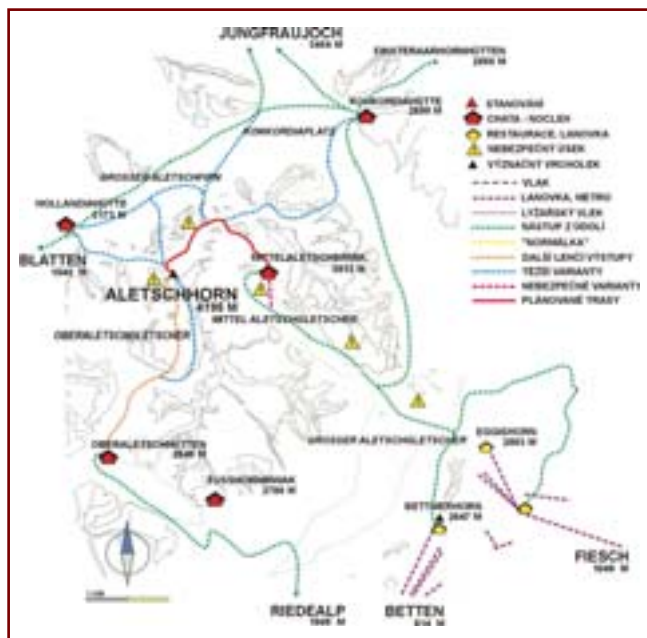
horolezectví se zatajeným dechem a půlkami  
5 až 8 hodin z Hollandiahütte (3.173 m)

#### Kompletní travers vrcho- lu – C+

III., hřebenovky patří mezi mé oblíbené túry, tahle je velkou výzvou  
11 až 15 hodin z Hollandiahütte (3.173 m) na Konkordia-  
hütte (2.850 m)

text a foto Já, Frenky a Kristýnka  
[www.alpy4000.cz](http://www.alpy4000.cz)

|   |                         |
|---|-------------------------|
|  | klasická ledovcová túra |
|  | skialpová túra          |
|  | horolezectví            |
|  | ferrata                 |
|  | lezení                  |



### UŽITEČNÉ INFORMACE

|                   |  |
|-------------------|--|
| SOS               | 112, KWRO – 144, REGA – 1414, vysílačka – 161.300 MHz, POLICIE – 117, NEHODY – 140, HASIČI – 118   |
| Mapy              | SLK 264 S – Jungfrau, 1:50 000 (skialpové trasy!)<br>SLK 5004 – Berner Oberland, 1:50 000<br>SLK 1249 – Finsteraarhorn, 1:25 000 a SLK 1269 – Aletschglätscher, 1:25 000   |
| Základní info     | MOJE ŠVÝCARSKO.COM – <a href="http://www.mojesyvcarsko.com">www.mojesyvcarsko.com</a> (základní informace o Švýcarsku...)<br>WALLIS.CH – <a href="http://www.matterhornstate.com">www.matterhornstate.com</a> (základní informace o Wallisu...)<br>BETTMERALP.CH – <a href="http://www.bettmeralp.ch">www.bettmeralp.ch</a> (počasí, live camera, ubytování, vleky, mapy...)<br>FIESCH.CH – <a href="http://www.fiesch.ch">www.fiesch.ch</a> (počasí, live camera, ubytování, vleky, mapy...)<br>GRINDELWALD.CH – <a href="http://www.grindelwald.ch">www.grindelwald.ch</a> (počasí, live camera, ubytování, vleky, mapy...)  |
| Počasí, laviny... | <b>METEOSWISS</b> – <a href="http://www.meteoswiss.ch">www.meteoswiss.ch</a> (předpověď počasí...)<br><b>LAVINY</b> – <a href="http://www.slif.ch">www.slif.ch</a> (lavinová situace a předpověď...)   |
| Horský vůdce      | <b>ALPY4000</b> – Tel.: +420 607 145 281, <a href="http://www.alpy4000.cz">www.alpy4000.cz</a> (klasické výstupy v zimě i v létě, skialpinismus, lezení...)  |
| Příjezd           | NEJRÝCHLEJI – přes Rozvadov, Německo (Karlsruhe) do Švýcarska (Basel). Dále přes Bern, Fribourg, Martigny, Sion, Visp, Stalden, Betten nebo přes Bern pomocí vláčku přes Kandersteg (25 CHF), švýcarská dálnice: 40 CHF<br>BEZ POPLATKU – Německem (Mnichov) kolem Bodamského jezera a přes Chur, Furkapass. Pozor na zimní období!!!  |
| Parkování         | BETTEN parkování: 6 CHF/1 den, někdy se dá domluvit parkování před některým z hotýlků nebo kempů   |
| Kempy             | např. <b>Santa Monica</b> , 3942 Raron/Turtig TEL: +41-(0)27-934-2424, <a href="http://ww.santa-monica.ch">ww.santa-monica.ch</a><br>cena: okolo 10 CHF (včetně auta, stanu a bazénku)   |
| Nástupy           | 1. z Betten (814 m) lanovkou na Bettmerhorn (2.647 m) a pak pěšky cca 6 hodin na Mittelaletschbiwak (3.013 m)<br>2. z Fieschu (1.049 m) lanovkou na Eggishorn (2.893 m) a pak pěšky cca 6 hodin na Mittelaletschbiwak (3.013 m)<br>3. z Mörelu (759 m) lanovkou na Riederalp (1.905 m) a pak pěšky cca 8 hodin na Oberaletschhütten (2.640 m)<br>4. z Blatten Burge (1.327 m) lanovkou na Belalp (2.094 m) a pak pěšky cca 4 hodin na Oberaletschhütten (2.640 m)<br>5. z Blatten – zima (1.540 m) nebo z Fafleralp – léto (1.787 m) pěšky přes Anenhütte cca 7 až 9 hodin na Hollandiahütte (3.238 m)<br>6. z Jungfrauoch (3.454 m) pěšky cca 4,5 hodiny na Hollandiahütte (3.238 m)<br>7. z Jungfrauoch (3.454 m) pěšky cca 3 hodiny na Konkordiahütte (2.850 m) |
| Lanovka           | Betten – Bettmerhorn: ▲ ▼ 18 CHF, Fiesch – Eggishorn: ▲ ▼ 42,80 CHF, Fiesch – Fiescheralp: ▲ ▼ 26,20 CHF, Blatten – Belalp: ▲ ▼ 16 CHF<br>Grindelwald – Jungfrauoch: ▲ ▼ 163 CHF<br>Další informace: <a href="http://www.bettmeralpbahnen.ch">www.bettmeralpbahnen.ch</a> , <a href="http://www.fiesch.ch">www.fiesch.ch</a> , <a href="http://www.jungfraubahn.ch">www.jungfraubahn.ch</a>  |

### Horské chaty, bivaky

|                                      |  |
|--------------------------------------|--|
| <b>Mittelaletschbiwak</b><br>3.013 m | CAS Diablerets, 1002 Lausanne, chatař Demenga Michel, Tel.: + 41 (0) 21 729 85 73<br>SOS vysílačka<br>Počet lůžek: 13<br>SAC člen: 10 CHF nocleh, nečlen: 15 CHF<br><a href="http://www.vs-wallis.ch">www.vs-wallis.ch</a> , <a href="http://www.sac-cas.ch">www.sac-cas.ch</a><br>Voda je v létě k dispozici.   |
| <b>Oberaletschhütten</b><br>2.640 m  | CAS Chasseral, 2610 St-Imier, chatař Schwitler Peter a Ritz Ariane, Tel.: + 41 (0) 27 924 30 64<br>OTEVŘENO: ZIMA – 4,5, LÉTO – konec 6,7,8,9 (obvykle)<br>chata Tel.: + 41 (0) 27 927 17 67, <a href="http://www.vs-wallis.ch">www.vs-wallis.ch</a> , <a href="http://www.sac-cas.ch">www.sac-cas.ch</a><br>Počet lůžek: 64, winterraum: 17<br>SAC člen: 22 CHF nocleh / 56 CHF ½penze<br>Nečlen: 28 CHF nocleh / 62 CHF ½penze |
| <b>Hollandiahütte</b><br>3.238 m     | SAC Bern, 3000 Bern, chatař Hagen Marcel, Tel.: + 41 (0) 27 973 21 26<br>OTEVŘENO: ZIMA – 4,5 LÉTO – konec 6,7,8,9 (obvykle)<br>chata Tel.: + 41 (0) 27 939 11 35, <a href="http://www.vs-wallis.ch">www.vs-wallis.ch</a> , <a href="http://www.sac-cas.ch">www.sac-cas.ch</a><br>Počet lůžek: 100, winterraum: 30<br>SAC člen: 22 CHF nocleh / 56 CHF ½penze<br>Nečlen: 28 CHF nocleh / 62 CHF ½penze                           |
| <b>Konkordiahütte</b><br>2.850 m     | SAC Grindelwald, 3818 Grindelwald, chatař Hagmann Alfred a Renate, Tel.: + 41 (0) 81 384 64 62<br>OTEVŘENO: ZIMA – 4,5 LÉTO – konec 6,7,8,9 (obvykle)<br>chata Tel.: + 41 (0) 33 855 13 94, <a href="http://www.vs-wallis.ch">www.vs-wallis.ch</a> , <a href="http://www.sac-cas.ch">www.sac-cas.ch</a><br>Počet lůžek: 155, winterraum: 38<br>SAC člen: 26 CHF nocleh / 60 CHF ½penze<br>Nečlen: 35 CHF nocleh / 69 CHF ½penze  |