

# Alpy v klídku a v pohodě

Je to nějaký ten rok zpátky, kdy bylo „To“ horký léto. Na závěr sezóny jsme se ještě zastavili v Chamonix. Měli jsme v úmyslu těch několik posledních dní využít k nějakým super výstupům v této oblasti, jenže... Tady stále ještě pukaly ledy a skály v takový míře, že z toho šel až strach, a tak jsme museli vymyslet „náhradu“. Bohužel i počasí se nakonec spiklo proti nám a tak nám zbýval k dispozici akorát celý další den... Opět se nám vyplatilo heslo: „Když už to je všude v pytlí, tak hurá do Saas Fee!“ A cíl, co tady lézt? Nadelhorn! Nadelhorn a jeho sousedy...

## Traverz hřebene Nadelhorn

### 25 hodin

Teprve před šestou hodinou večerní se nám podařilo dorazit na parkoviště a v sedm jsme vyrazili. Čekalo nás ještě 1.500 metrů převýšení na chatu. Ve dvě ráno jsme museli, pokud jsme chtěli dát komplet hřeben, opět vyrazit. A večer jsme v sedm opět seděli, sice trochu otřeseni, dole u auta...

## Traverz hřebene Nadelhorn:

- Nadelhorn (4.327 m)
- Stecknadelhorn (4.241 m)
- Hobärghorn (4.219 m)
- Dirruhorn (4.035 m)

Pokud budete mít navíc jistotu dobrého počasí, a pokud nebudete mít tak naspěch, je fantastické do tohoto traverzu zapojit ještě Lenzspitze (4.294 m).

## Trochu historie:

První přechod tohoto hřebene (i když bez Dirruhornu) byl uskutečněný už v roce 1892 pod vedením známého horského vůdce z Engadinu Christiana Kluckera. Jeho trasa tenkrát vedla z Domhütte přes Hobärghorn až k Lenzspitze a opět zpět k Domhütte. První kompletní pře-

chod, a to včetně Lenzspitze a Dirruhornu přes Galegrat až po Galenjoch, byl uskutečněn už v roce 1916 dalším velmi známým horským vůdcem Josefem Knubelem.

## Takže teď se na to podíváme trochu podrobněji:

V úvodu bych rád předeslal, že výstupy na tyto jednotlivé vrcholy je ideální propojit v jeden celkový přechod. Normálky na tyto čtyřky vedou právě po jejich spojovacích hřebenech. Jinudy jsou výstupy mnohem více komplikovanější a nebezpečnější. Základní problém tohoto přechodu tedy spočívá v tom, že se jedná celkem o dlouhý podnik bez možnosti únikových cest. Můžete samozřejmě zvolit variantu tam a zpátky po stejné stopě a nebo takový super okruh přes Ried Gletscher.

Jednotlivá klíčová místa:

- **Lenzspitze** (4.294 m)  
nástup je lehčí z Domhütte, ale výstup z Mischabel Hütten stojí za to
- **Nadelhorn** (4.327 m)  
SV hřeben je vhodný pro výstup, ale je suprový i pro bezpečný sestup
- **Dirrujoch** (3.916 m)  
místo, ze kterého se dá (s určitými zkušenostmi) sestoupit na Ried Gletscher a nebo z něj vystoupit opačným směrem do sedla
- **Galenjoch** (3.303 m)  
tady už jsme více méně na Ried Gletscheru

Lenzspitze od Domu



## Můj tip:

Navrhnou vám dvě základní varianty:

### 1. Kompletní přechod

Z Mischabelhütten SV hřebenem na Lenzspitze (4.294 m). Následuje vzdušný traverz na Nadelhorn (4.327 m). Tady máme první možnost kdyžtak utéct bezpečně dolů. Je nutné velmi dobře zhodnotit vaše další možnosti. Na druhou stranu je dobré vědět, že nejobtížnější místa už máte za sebou. Pokud budete pokračovat dál, tak dalším klíčovým bodem je Hobärghorn (4.219 m). Z něj se dá ještě rozumně vrátit po svých stopách zpět na Nadelhorn. Pokud sestoupíme až na Dirrujoch (3.916 m) a chceme tudy sestoupit na Ried Gletscher, je to na Dirruhorn (4.035 m) už jen kousek. Je ale nutné si pamatovat, že právě tento sestup může být v pozdním odpolední velmi nebezpečný (o tom zde svědčí kameny zničená slaňovací oka). Sestup z tohoto sedla patří mezi ty komplikovanější, tak buďte opatrní. Na druhou stranu je nutné říci, že zpáteční návrat po Ried Gletscheru přes Ulrichshorn (3.925 m) a Windjoch (3.850 m) zpátky na chatu je snadný a relativně bezpečný. Pokud ale chcete dokončit kompletní traverz, zbývá vám ještě přejít přes Dirru-

horn (4.035 m) a po Galengratu sestoupit na Galenjoch (3.303 m) a odtud už je to kousek na Bordier Hütte (2.886 m).

### POZOR!

Tento traverz je velmi dlouhý a namáhavý, a pokud to „přefápnete“, budete v nejlepším případě spát někde vysoko na tomto úžasném hřebenu...

### 2. Traverz bez Lenzspitze

Tento traverz je už snadnější, ale vzhledem k tomu, že nejrizikovějším úsekem je v tomto případě právě výstup na Dirrujoch (3.916 m), a časné ranní hodiny by nám mohly velmi usnadnit život, volil bych opačný postup. Následný přechod zpět na Nadelhorn (4.327 m) je už jen rutinní záležitost s vědomím bezpečného sestupu. V tomto případě stojí za úvahu například nástup z Bordier Hütte (2.886 m) a sestup buď zpět nebo přes Mischabelhütten (3.335 m) do Saas Fee.


V každém případě se tedy nejedná o celotýdenní akci. Můžete si tento přechod klidně rozložit na dva až tři dny a samozřejmě to můžete také „sfouknout“ i za ten jeden jediný den. Jedná se tedy o takovou doplňkovou akci, která vám může nabídnout výstupy lehčího charakteru, ale můžete si také užít celkem hodnotný a slavný hřeben s neskutečnými výhledy...

### Klasické ledovcové výstupy, skialpové túry, horolezectví:

#### LENZSPITZE (4.294 m)


**1870 Clinton Dent, Alexander a Franz Burgener SV stěnou do sedla Nadeljoch a pak SZ hřebenem**


**3. 8. 1882** W. W. Graham, Theodor Andenmaten, Ambros Supersaxo VSV hřebenem


**JZ hřebenem – B, II+, II.** varianta z Fel-skinnu 


Žádná lanovka, málo stop, málo lidí... možnost výstupu a sestupu různými trasami, ale především výstup na opravdovou skalní pyramidu 5–6 hodin z Domhütte

Lenzspitze – cesta vzhůru




**VSV hřeben – C, II.** a několik míst III., z chaty Mischabelhütten (3.335 m) přímo vzhůru hřebenem   
4–5 hodin z Mischabelhütten

**Traverz na Nadelhorn – C, III. a II.**   
3–4 hodiny z vrcholu na vrchol

**SV stěnou – D, 55°**, krásný výstup ledovcovou stěnou   
4–6 hodin z Mischabelhütten (3.335 m)

#### NADELHORN (4.327 m)

Baptiste Epiney, Aloys Supersaxo, J. Zimmermann a vůdce Franz Andenmaten SV hřebenem

**SV hřebenem – B, II-**, sníh do 40° 

Kratší a relativně bezpečná ledovcová túra se strmým závěrem; výborná pro aklimatizaci na další výstupy  
3–4 hodiny z Mischabelhütten

**Traverz z Lenzspitze – C, III. a II.** 

3–4 hodiny z vrcholu na vrchol. Možnost nástupu i z Randy přes Domhütte

Nadelhorn – Lenzspitze








#### STECKNADELHORN (4.241 m)

Oskar Eckenstein, Matthias Zurbriggen JV hřebenem z Nadelhornu

**JV hřebenem z Nadelhornu, B, II**, sníh do 40° 

Hřeben tvoří ideální linku pro krásný a bezpečný výstup. Dává tak možnost zažít neopa-

	klasická ledovcová túra		ferrata
	skialpová túra		lezení
	horolezectví		

kovatelné chvíle i těm z vás, kteří se teprve seznamují s podobnými výstupy  
4–5 hodin z Mischabelhütten

### HOBÁRGHORN (4.219 m)

Peter Taugwalder, Peter Perren, R. B. Heathcote, Franz Biner

### JV hřebem z Nadelhornu, B+, II, sníh do 40°

Hřeben tvoří ideální linku pro krásný a bezpečný výstup. Dává tak možnost zažít neopakovatelné chvíle i těm z vás, kteří se teprve seznamují s podobnými výstupy  
6 hodin z Mischabelhütten

### S hřeben – B+, II, sníh do 40°, 1 hodina z Dirrujochu (3.916 m)



Sestup z Dirrejochu

### SV stěna – C, sníh do 50°, 350 metrů převýšení z Ried Gletscheru

### DIRRUHORN (4.035 m)

**Albert-Frederick Mummy, William Penhall a vůdci Alexander Burgener a Ferdinand Imseng**

### JV hřebem z Dirrujochu, C, II, sníh do 40°

Klíčová část je před Dirrujochem. Buď na hřebenu z Nadelhornu, nebo při výstupu do Dirrujochu z ledovce Ried Gletscher. Vrcholová část, to je jen přelézání kamenů a skalek  
5 hodin z Mischabelhütten přes Ried gletscher

### S hřeben z Galenjochu - C, II. až III., drolivé

text a foto Já, Frenky a Kristýnka  
[www.alpy4000.cz](http://www.alpy4000.cz)



Hřebenovka jak má být

### UŽITEČNÉ INFORMACE

SOS	112, KWRO – 144, REGA – 1414, vysílačka – 161.300 MHZ, POLICIE – 117, NEHODY – 140, HASIČI – 118
Mapy	SLK 5006 – Matterhorn – Mischabel, 1:50 000 SLK 284 S – Mischabel, 1:50 000 (skialpové trasy!) SLK 1328 – Randa, 1:25 000, SLK 1308 – St. Niklaus, 1:25 000
Základní info	MOJE ŠVÝCARSKO.COM – <a href="http://www.mojesvycarsko.com">www.mojesvycarsko.com</a> (základní informace o Švýcarsku...) WALLIS.CH – <a href="http://www.matterhornstate.com">www.matterhornstate.com</a> (základní informace o Wallisu...) SAAS-FEE TOURISMUS (Saas-Fee) Tel.: +41 (0) 27 958 18 58, <a href="http://www.saas-fee.ch">www.saas-fee.ch</a> (počasí, live kamera, ubytování, vlek, mapy...) SAASTAL TOURISMUS (Saas-Grund, Saas-Almagell, Saas-Balen) Tel. +41 (0) 27 958 66 66, <a href="http://www.saastal.ch">www.saastal.ch</a> (počasí, live kamera, ubytování, vlek, mapy...)
Počasí, laviny...	METEOSWISS – <a href="http://www.meteoswiss.ch">www.meteoswiss.ch</a> (předpověď počasí...) LAVINY – <a href="http://www.slf.ch">www.slf.ch</a> (lavinová situace a předpověď...)
Horský vůdce	ALPY4000.cz – Tel.: +420 607 145 281, <a href="http://www.alpy4000.cz">www.alpy4000.cz</a> (klasické výstupy v zimě i v létě, skialpinismus, lezení...) BERGSPORTSCHULE ACTIVE DREAMS WEISSMIES – Tel. +41 (0)27 957 14 44, <a href="http://www.weissmies.ch">www.weissmies.ch</a> (možnosti túr, stav ledovce a sněhu, případné změny tras...) BERGFÜHRERBÜRO MOUNTAIN LIFE – Tel.: +41 (0) 27 957 44 64, <a href="http://www.mountain-life.ch">www.mountain-life.ch</a> (možnosti túr, stav ledovce a sněhu, případné změny tras...) ALPIN CENTER ZERMATT – Tel.: +41 (0) 27 966 24 60, <a href="http://www.zermatt.ch">www.zermatt.ch</a> (možnosti túr, stav ledovce a sněhu, případné změny tras...)
Příjezd	NEJRYCHLEJI – přes Rozvadov, Německo (Karlsruhe) do Švýcarska (Basel). Dále přes Bern, Fribourg, Martigny, Sion, Visp, Stalden, Saas Fee nebo přes Bern pomocí vládka přes Kandersteg (25 CHF) Švýcarská dálnice: 40 CHF BEZ POPLATKU – Německem (Mnichov) kolem Bodamského jezera a přes Chur, Furkapass do Vispu. Pozor na zimní období!!!
Parkování	SAAS-FEE podzemní garáž: 1. tři hodiny – grátis, léto – 11 CHF, zima – 14 CHF, BUS – grátis POZOR: v serpentínách těsně před Saas-Fee se dost dobře UŽ NEDÁ parkovat grátis! SAAS-GRUND: 5 CHF, SAAS-ALMAGELL: 5 CHF
Kempy	Camping am Kapellenweg***, Saas-Grund, teplá voda bez příplatku, internet Camping Berghemat**, Saas-Grund, přes silnici u lanovky na Hohsaas, recepce je v hotelu Etolie, velkou výhodou oproti ostatním kempům je krytý bazén (v ceně!) další kempy na: <a href="http://www.saas-fee.ch">www.saas-fee.ch</a> , <a href="http://www.zermatt.ch">www.zermatt.ch</a> – camping cena kempů: okolo 10 CHF (včetně auta, stanu) Attermenzen, 3928 Randa TEL.: +41(0)27-967-2555 (027-967-1379), <a href="http://www.camping-randa.ch">www.camping-randa.ch</a> cena: okolo 10 CHF (včetně auta, stanu)
Nástupy	1. Ze Saas-Fee (1.803 m) pěšky na Mischabelhütten (3.335 m), většinou okolo 4 hodin 2. Z Randy (1.400 m) pěšky cca 4,5 hodiny (většinou okolo 3,5 hodiny) na Domhütte (2.940 m) nebo ještě kousek dál na morénu, kde se dá také stanovat. 3. Z Gasenried – Schalbetu (1.683 m) přes Alpja (2.099 m) na chatu Bordierhütte (2.886 m), pěšky cca 4 hodiny
Horské chaty, bivaky	
Domhütte 2.940 m	SAC Uto, 8000 Zürich, chatař Brantschen Franz a Laura, Tel.: +41 (0)27 967 33 59 OTEVŘENO: LÉTO – konec 6, 7, 8, 9 (obvykle) chata Tel.: +41 (0) 27 967 26 34, <a href="http://www.domhuette.ch">www.domhuette.ch</a> , <a href="mailto:cabane.britannia@saas-fee.ch">cabane.britannia@saas-fee.ch</a> , <a href="http://www.sac-cas.ch">www.sac-cas.ch</a> . Počet lůžek: 75, winterraum: 50 SAC člen: 20 CHF nocleh / 52 CHF polopenze, nečlen: 29 CHF nocleh / 61 CHF polopenze. Ve winterraumu kamna na dřevo, voda je k dispozici.
Mischabelhütten 3.335 m	Akademischer Alpenclub Zürich, 8000, chatař Lomatter Peter, Tel.: +41 (0) 27 957 17 45 OTEVŘENO: LÉTO – konec 6, 7, 8, 9 (obvykle) chata Tel.: +41 (0) 27 957 13 17, <a href="http://www.ssf.ch">www.ssf.ch</a> , <a href="http://www.vs-wallis.ch">www.vs-wallis.ch</a> , <a href="http://www.sac-cas.ch">www.sac-cas.ch</a> Počet lůžek: 130, winterraum: 40 SAC člen: 19 CHF nocleh / 30 CHF nocleh se snídaní / 53 CHF polopenze, nečlen: 28 CHF nocleh / 39 CHF nocleh se snídaní / 62 CHF polopenze
Bordierhütte 2.886 m	SAC Genevoise, 1200 Genève, chatař Schnydrig Pius, Tel.: +41 (0) 27 956 23 45, +41 (0) 79 219 35 57 OTEVŘENO: LÉTO – konec 6, 7, 8, 9 (obvykle) chata Tel.: +41 (0) 27 956 19 09, <a href="http://www.bordierhuette.ch">www.bordierhuette.ch</a> , <a href="http://www.vs-wallis.ch">www.vs-wallis.ch</a> , <a href="http://www.sac-cas.ch">www.sac-cas.ch</a> Počet lůžek: 44, winterraum: 44 SAC člen: 20 CHF nocleh / 53 CHF polopenze, nečlen: 30 CHF nocleh / 63 CHF polopenze

