



TRAVERZ MASÍVU

Text a foto Viktor Kořízek

Blíží se, ač se to zatím nezdá, léto – doba dovolených. Blíží se čas, kdy máte možnost pokusit se zažít to, o čem jste po zbytek celého roku mohli jen přemýšlet. Následující řádky by se mohly stát vodítkem právě pro ty z vás, které láká toulat se po donekonečna sahajícím ledovci, stoupat do míst, kde kyslíku začne povážlivě ubývat, i pro ty z vás, které láká zažít až neskutečné západy slunce za Mont Blankem a naopak jeho probouzení zpoza mohutného masívu Liskamm.

Kde se vám tohle může přihodit? Jedná se o několikadenní túru ve výškách překračujících 4000 metrů nad mořem, o přechod hlavního hřebene mezi Matterhornem a Monte Rosou. Jedná se o výlet v nejcentrálnějším centru Alp, ve Wallisu.

Trasa má samozřejmě řadu variant:

a) Nejlepší je absolvovat ji na lyžích.. Pro skilapinisty je nejlepší konec jara, tedy přelom dubna a května. V tuto dobu se zde také v posledních letech každé dva roky konají super skialpinistické závody. Slavný skialpový maráton Trofeo Mezzalama. Závodníci jdou téměř

stejnou trasu, ale jejich čas se neměří ve dnech, nýbrž v hodinách. V červenci a srpnu už je ale lepší vyrazit pouze v pohorkách.

b) V zásadě máme možnost jít trasu „nalehko“ po chatách anebo „na těžko“, tedy se stanem

vzhledem k tomu:

- že máte možnost nechat se vyvézt lanovkou téměř až do 4000 metrů (Malý Matterhorn)
- že můžete rozbalit stan téměř kdekoli na trase a nemusíte zdlouhavě sestupovat k chatám a pak se zase brzy ráno po svých stopách těžce vracet

- že nemusíte svůj výlet limitovat počtem noclehů na chatách (vaše finanční možnosti)
- že jedině tak se můžete alespoň na kratičký čas stát opravdu nedílnou součástí téhle nádhery okolo pokusím se vám popsat variantu natěžko.

c) Dalším důležitým momentem je trasa samotná. Jako u každého traverzu musíme uvažovat o výhodnosti směru trasy, kterou se dáme. Zde je jednoznačně výhodnější směr od západu na východ.

Posudte sami:


- možnost využití lanovky až do vrcholových partií (zbude nám tak dostatek sil na to hlavní, proč sem jedeme přes 1000 km!)
- určité technické problémy při opačném postupu
- a hlavně aklimatizace, při takto zvoleném postupu máme dostatek možností se na nižších čtyřtisícovkách (do 4200 m) výborně „rozehřát“ na ty vyšší, které většinou přesahují nadmořskou výšku přes 4500 metrů.

d) Musíte si také dobře naplánovat, z které strany hřebene vyrazíte, tedy kde si necháte auto. Zase máte dvě možnosti. Buď z Itálie z Cervinie, či ze Švýcarska a pak ještě z Zermattu, tedy vlastně z Täschu. Itálie je usměvavá, pohodová, parkování gratis, ale ke svému autu se musíte po několika tvrdých dnech vysoko v horách dostat autobusem ne-



1. část


MONTE ROSY



Skalni partie úvodního traverzu



Traverz ledovce Vera



První kritický bod – ostrý hřebínek na Castorovi

bo stopem. Naproti tomu Täsch není tak usměvavý, rozhodně není gratis, ale máte možnost se ke svému vozuvrátit přímo.

e) Rozhodnutí, zda použít lanovku, či nikoliv, nechám na vás. Dá se říct, že jsem tuto trasu šel už snad všemi možnými způsoby, tedy i včetně toho slavného závodu, ale asi

bych se přimlouval rozbít prasátko a poslední úspory vrazit do pohodlného výjezdu kabinou z Zermattu a na závěr do vláčku ze stanice Roteboden zpět dolů do údolí. Když už nic jiného, tak alespoň ušetřete jeden krásný den a potom při cestě domů nebudete mrtví...

Sbírejte a uschovejte kupony, a můžete vyhrát na konci roku bundu Tilak Lost Arrow (Gore-Tex XCR) v hodnotě 8000 Kč.

soutěžní kupon č. 2/05
tilak Outdoor
 ALLEY
 TADA


Takže pokud se mi vás podařilo ukecat na tuto variantu, nezbývá, než na ni vyrazit!

V této části si popíšeme úvodní aklimatizační etapu. Tedy výstupy na tyto vrcholy:

Breithorn (West)	(4164 m)
Breithorn (Mittelgipfel)	(4160 m)
Breithorn (Westlicher Zwilling) ...	(4139 m)
Breithorn (Östlicher Zwilling) ...	(4106 m)
Breithorn (Roccia Nera)	(4075 m)
Pollux	(4092 m)
Castor	(4226 m)
Castor (Nordgipfel)	(4180 m)
Castor (Südöstlicher Vorgipfel) ..	(4175 m)
Felikhorn	(4160 m)
Castor (Felikjoch-Kuppe)	(4150 m)
Liskamm West	(4479 m)
Liskamm(Westgipfel, Östl. Vorgipfel)	(4450 m)
Liskamm (Westgipfel, Westl. Vorgipfel)	(4447 m)
Liskamm (Sattelkuppe)	(4430 m)
Liskamm (Südwestgrat-Kuppe) ..	(4201 m)
Liskamm Ost	(4527 m)
Liskamm (Ostschulter, C. Scoperta)	(4335 m)
Il Naso	(4272 m)



Sestup z Castora



Sestup z Passo del Naso (modrá trasa je lepší)



Masiv M. Rosy z Matterhornu

SOUTĚŽ

výhra v každém čísle

Co značí názvy dvou vrcholů v této oblasti – Castor a Pollux:

- otce a syna
- bratrance
- dvě hvězdy souhvězdí Blíženci (dvojčata z řecké mytologie)

Správné odpovědi budou slosovány 15. dubna. Odpovědi včetně jména a adresy zasílejte do redakce poštou nebo e-mailem do uvedeného data. Minulé odpovědi byly často bez adresy – nelze zařadit do slosování!

Odpověď z minulého čísla:
Zdánlivě jednoduchá otázka byla chyták. Správně odpověděli všichni, kteří uvedli, že ve Walliských Alpách „se nabízí“ k výstupu „minimálně“ 44 vrcholů tj. hlavních čtyřek, ale máme tu ještě vedlejší čtyřkové vrcholy a nižší vrcholy než 4000 m. Shrnutí nabízí se více jak 44 vrcholů. Bunda Tilak Ogre Action losováním získává: Robert Glinda z Bratislavy. Výherce žádáme o sdělení velikosti.



Cena v hodnotě 8500 Kč – špičková horolezecká bunda Raptor XCR z třívrstvého Gore-Texu Arosa XCR s velmi dobrou mechanickou odolností. Model vybraný materiálovou komisí Českého horolezeckého svazu.

tilak®

Na začátku bych vás chtěl ještě upozornit na tři velice důležité věci, které byste neměli v žádném případě podcenit:

- jsou zde nezbytné dobré znalosti pohybu po ledovci a v horách všeobecně!
- musíte být dostatečně a především kvalitně vybaveni vším, co na tak drsnou akci potřebujete!
- pokud nechcete riskovat, že první dny budete mít problémy s nadmořskou výškou, doporučuji se výborně aklimatizovat! Nejedná se totiž o klasický výstup „nahoru – dolů“.

Tak a jdeme na to

SOBOTA

Odjezd z ČR přes Německo do Švýcarska. Vřele doporučuji nocleh někde v kempu!!! Prostě si trochu odpočinout...

NEDĚLE

Samotnou túru můžete započít v Zermattu. Je dobré si zde ještě ráno naposledy pořádně ověřit poslední předpověď počasí a ujistit se, že alespoň 3 dny vydrží. Na trase jsou totiž podle

mne dvě klíčová místa, kde by vás mohlo špatné počasí začít mrzet (přechod Castoru a Passa del Nasa – silný vítr, výrazné sněžení a mlha). Dále myslíte na to, že lanovka nejedí přes noc a poslední, kterou můžete vyjet až nahoru na Malý Matterhorn (3820 m), jede okolo 14.30! Po několika namáhavých přestupech (lístec v puse, batoh v ruce) se dostanete vzhůru. Zde máte možnost si ještě naposledy užít civilizace, případně navštívit zdarma Ledovou jeskyni. Po nutném dostrojení, nasazení maček a navázání se na lano můžete vyrazit. Hned po více než kilometru celkem pohodlné chůze doporučuji shodit batohy a jen tak nalahko zdolat první čtyřku v pořadí – Breithorn (4164 m). Po necelých dvou hodinách následuje ještě asi hodinová túra až pod Rocciu Neru, kde kousek od sedla Schwarztor najdete dobré místo pro spaní ve stanech (dá se použít také asi o sto metrů výše položený výborný Bivacco Rossi e Volante (3750 m) nebo lze sestoupit na Rifugio Guide val d'AYas (3420 m) či utéct dolů do Itálie na chatu Ottorino Mezzalama (3004 m). Navečer, pokud zbudou síly, se dá opět „nalahko“ zdolat ještě Roccia Nera (4075 m).



Liskamm – hloubka na obě strany



Výhled z Poluxu na Liskamm a M. Rosu

PODĚLÍ

Hned brzo ráno na rozdýchání „nalehko“ sousední Pollux (4092 m) se skalními partiiemi. A pak opět s plnou polní vás čeká překonání Castoru (4228 m) s hřebínkem jako břitva. V sedylku Felikjoch (4093 m) máte možnost se rozhodnout, zda se pokusíte přejít přes celý hřeben Liskammu (West – 4479 m a Ost – 4527 m), tuto variantu bych zvolil pouze za ideálních podmínek a „nalehko“, či tohoto krasavce pokorně a o to bezpečněji z jihu podejdeme a dostaneme se přes Passo del Naso, popř. blízký vrcholek Il Naso (4272 m) poblíž k sedlu Lisjoch (4151 m), na dosah k Monte Rose. Po sestupu ze sedla Felikjoch máte možnost v případě nouze hledat pomoc či nocleh na Rif. Quintino Sella (3620 m), také zde můžete opodál ve svých stanech přespát. (Navíc je zde opět možnost rozhodnout se pro ukončení túry a sestoupit směrem do Itálie.)



Druhý kritický bod – výstup na Paso del Naso



Matterhorn od Schwarzsee

ÚTERÝ

Dnešek je tedy ve znamení překonání Passa del Nasa či blízkého vrcholku Il Naso (4272 m) a sestupu k sedlu Lisjoch (4151 m). V blízkosti sedla Lisjoch se poblíž cesty zakopete a přečkáte další romantickou noc ve výšce okolo 4000 metrů. V případě nouze se dá dojít do blízkého bivaku Cap Balmenhorn (4167 m) či sestoupit na chatu Rif. Gnifetti (3647 m), popř. Mantova (3498 m) nebo až dolů do Itálie. Ústup na švýcarskou stranu, tedy přes Grenzletscher, bych při špatné viditelnosti nedoporučoval. Pokud vám budou

ještě síly stačit, je možné se na závěr dne pokusit o zdolání Liskammu (Ost – 4527 m).

Tolik krátká aklimatizační část. Tu delší a obsahově rozsáhlejší najdete v dalším čísle.

MEINDL

Shoes For Actives

Vždy o krok napřed.



Alta Via GTX

Novinka modelové řady Alpin s membránou GORE-TEX®. Je určena do vysokohorského prostředí. Unikátní je nová podešev Vibram® složená ze tří vrstev o různé hustotě s integrovaným tlumičem rázu EVA. Svršek se vyznačuje minimem švů a robustností. Derby stříh umožňuje dokonalé utažení i šněrovadel již od špičky boty. Hmotnost velikosti 8 – 770g, velikosti 6 - 12. Barva oranžová.

Colorado GTX

Celokožená kotníková bota s membránou GORE-TEX®. Je určena pro túry v náročnějším prostředí s převážně smíšeným povrchem. Svršek nubuková kůže, vložka Air-Active®, podešev Meindl Duo-Dur Multigriff®, hmotnost velikosti 8 – 750g, velikosti 6 - 12. Barva antracitová. Vyrábí se i v dámském provedení.



TILAK, a.s., Žerotínova 627/81, 787 01 Šumperk, tel.: 583 211 425, fax: 583 215 184, e-mail: tilak@tilak.cz, www.tilak.cz

TILAK® je ochranná známka společnosti Tilak, a.s. GORE-TEX®, GORE-TEX® GUARANTEED TO KEEP YOU DRY®, GORE® a design jsou ochranné známky společnosti W.L. Gore & Associates. TILAK® je výhradním dovozcem obuvi Meindl do České republiky.

