

Alpy v klídku a v pohodě



Ferrata na Jegihorn

Na těchto místech se budete snad nějakou chvíli setkávat s tipy na túry v Alpách, které budou samozřejmě pro většinu z vás většinou naprostými chodáky... Věřím, že i přesto si tato rubrika najde mezi vámi své stálé čtenáře. Budu se zde totiž vždy snažit popisovat konkrétní alpskou horskou skupinu či oblast především pro běžného či začínajícího horského nadšence, a to za letních podmínek a samozřejmě rád vypíchnu i možnosti skialpových túr v zimě. Kromě toho se vám tak do rukou dostanou ověřené (a většinou i čerstvé) informace o možnostech krásných túr. Pro výraznou většinu z vás ale budou rozhodující také informace, jak, kde a kdy ušetřit nejen vaše síly... Takže hurá na to!



Weissmies – pohoda mezi trhlinami



Weissmies – kousek pod vrcholem

Skupina Weissmies

Čím začít? Kam byste vyráželi vy? Rakousko? Švýcarsko? Itálie? Francie? Dejme tomu, že je teď všude úplně stejně krásně a stejné podmínky ve „stěnách“ – co si tedy vybrat? Já osobně uznávám základní pravidlo: Wallis to jíst! Wallis je srdcem Alp. Ať se na mě nikdo nezlíbí, ale největší výběr klasických alpských túr je právě zde. Můžete zde za hodku a půl dorazit na svou první čtyřtisícovku, splnit si sen o zdolání Matterhornu, Monte Rosy, Dómu či Weisshornu (mimoходом údajně nejkrásnější hory na světě), můžete zde také bojovat v největší alpské stěně Marinelli, je možné se při výstupech kochat určitě těmi nejkrásnějšími hřebenkami v Alpách a na téměř jakémkoliv vrcholku se točit na patě a všude vidět jen samé hory a hory...

Mekkou tzv. lehčích čtyřtisícovek je údolí Saastalu. Jedná se vlastně o dolinu východně hned vedle Zermattu. Jeho obrovskou a hlavní výhodou je ale perfektní rychlá, snadná, ale hlavně i určitá cenová dostupnost. V rámci tohoto údolí se nachází skupina Weissmies.

Hlavním a také velmi známým střediskem údolí Saastalu je malé horské městečko Saas Fee. Nástupním místem pro „naši“ horskou skupinu je ale městečko Saas Grund (případně vedlejší Saas Almagell) a především pak lanovka na Hohsaas (3.200 m).

Horská skupina Weissmies nabízí celou řadu krásných výstupů, ale i sjezdů. Nejznámějšími vrcholy této skupiny jsou:

- Weissmies 4.027 m
- Lagginhorn 4.010 m
- Fletschhorn 3.993 m
- Jegihorn 3.206 m

Samozřejmě existuje v blízkém okolí této horské skupiny také celá řada dalších možností na krásné výlety.

Tipy:

1. V zimě či na jaře pro skialpy bych volil spaní v jednom z mnoha penzionů v Saas Grundu či jeho blízkém okolí (nocleh od 20 CHF) a ráno pomocí lanovky vzhůru. Výstupy od horní stanice jsou okolo 2 až 4 hodin s převýšením maximálně do 900 m. Následné supersjezdy jsou naopak s převýšením okolo 2.400 m!!! A právě tyto dlouhatánské a krásné sjezdy stojí za každodenní výjezdy lanovkou... Navíc ze Saas Grundu můžete snadno vyrážet i na další podobné úžasné výlety v okolí Saas Fee.
2. Naopak v létě mi přijde jako časově, ale i finančně nejvýhodnější zajištění si noclehu u nové horní stanice lanovky Hohsaas ve stejnojmenné horské chatě, která byla tepr-



Weissmies – výstup

Klasické ledovcové výstupy, skialpové túry, horolezectví:

WEISSMIES 4.023 m

Jakob Christian Heuser a vůdce Peter Joseph Zurbriggen přes JV hřeben

SZ stěna – B



Klasická, krásná, krátká a relativně bezpečná ledovcová túra bez větších technických obtíží a hlavně bez dlouhého nástupu (sníh, led do 40°). Výborná pro aklimatizaci na další výstupy. Ideální i na skialpy. Tento výstup a následný supersjezd vřele doporučuji!

■ při špatně zvolené trase možnost zasažení séraky či lavinou (především levá část SZ stěny) 3 až 4 hodiny z Hohsaashütte (3.200 m)

JV hřeben – B



V závěru výstup skalním hřebenem do I. stupně, místy sníh, původní cesta 4 hodiny z Almagellerhütte, (2.894 m)

S hřeben – D



Skalní hřebínek IV- a III, v závěru sníh 5 až 10 hodin z Hohsaashütte (3.200 m)

Lagginjoch (3.499 m) – A



Celkem snadný a krátký výstup od lanovky do sedla. Skialpová minitůrka s dlouhým sjezdem.

LAGGINHORN 4.010 m

Saaský pastor Johann Joseph Imseng a vůdce Friedrich Joseph Ansenmatten + 4 Angličané přes Z hřeben

Z hřeben – B



Relativně bezpečná skalní túra bez větších technických obtíží (do II. stupně, většinou I.), místy i se sněhovými či ledovými poli

■ při špatně zvolené trase možnost zasažení kameny (nevyplatí se rozhodně zkracovat trasu, obzvlášť pozor při dolezu z kotle na samotný vrcholový hřebínek) 3 až 4 hodiny z Hohsaashütte (3.200 m)

J hřeben – C



III. a II. kombinované lezení 5 hodin z Hohsaashütte (3.200 m)

S hřeben (via Fletschhornjoch) – C



Kombinované lezení, částečně převěje 2 až 3 hodiny z Fletschhornu (3.993 m)

V žlab – C+



III. lámavé 6 až 7 hodin z Laggjin biwaku (2.428 m)

FLETSCHHORN 3.993 m

1889 J. D. James a vůdce Ambros Supersaxo

Z stěnou – B (z Weissmies Hütten)



Klasická ledovcová túra na kopec, kterému ke čtyřem tisícům metrů výšky chybí pouhých 7 metrů. Perfektní skialpový výlet.

3 až 5 hodiny z Weissmies Hütten (2.726 m)

	klasická ledovcová túra		ferrata
	skialpová túra		lezení
	horolezectví		



Weissmies – celkový pohled



Lagginhorn – doporučený výstup

ve vloni postavena (zhruba 100 až 200 m nad starou restaurací). Dá se tedy i opatrně stavět, ale... Mimochodem, z terasy této nové restaurace je za dobré viditelnosti a při právě samoobslužně načepovaném pivku velmi krásný pohled do SZ stěny Weissmiesu. A z tohoto místa pak můžete hlavně na lehkou a pohodlně vyrazet na jednotlivé túry.

- Rozhodně nedoporučuji šlapat pod touto lanovkou od auta pěšky, to je podle mne psychicky neúnosné...
- Pokud ale i přesto chcete volit pěší nástup, běžte přes Almageller Hütte. Bude se jednat o nádherný, kompletní a hlavně logický přechod (toto doporučuji opět pouze „na lehkou“,

tedy bez stanů). Můžete si tam navíc krásně zalézt na blízkých sportovních lezeckých cestách na Dri Horlini.

- Chata Weissmies Hütten je výborná pro nástup na Jegihorn či Fletschhorn. Pro zbývající dva vrcholy už je ale poměrně nízko. Navíc i nástup na tuto chatu od mezistanice lanovky (Kreuzboden) není tak úplně zadarmo.
- I když se o těchto výstupech v různých článkách či reklamních letáčích píše jako o velmi lehkých a snadno dostupných vrcholech, není to tak úplně pravda. Zrovna letos jsme se stali během jednoho jediného týdne dvakrát svědky komplikované záchran z trhlin. A vrtulníky dostaly docela zabrat...



Jegihorn – Alpen durst



Lezení, Ferraty:

JEGIHORN 3.206 m

Lezení ve fantastickém vysokohorském prostředí s úžasnými výhledy na walliské ledovce.

Pevná skála, super jištění... Ideální právě pro ty, kteří se teprve začínají seznamovat s více-délkovým lezením.

Klettersteig Jegihorn – B

Super vytvořená panoramatická ferrata, nesku-tečné výhledy, neskutečné atrakce
6 až 7 hodin z Kreuzbodenu

Südkante – 5a+ (většinou 4c), cca 14 kratších a dobře odjištěných délek
1922 Emile-Robert Blanchet (2003 opravena)

Alpendurst – 4c (většinou 4b), cca 14 kratších a dobře odjištěných délek
2000 Georges Gruber, Thomas Tannast

Panorama – 4b až 5b (většinou 5b), cca 15 kratších a dobře odjištěných délek
2004 Diana Zurbriggen, Beat Burgener

Sestup

Značená cestička přímo od vrcholového kříže 1h 45 minut až ke Kreuzbodenu

DRI HORLINI 3.207 m

Lezecká minioblast vytvořená v blízkém okolí chaty Almagellerhütte. Jedno ale i vícedélkové cesty s přiměřenou obtížností. Podrobnější informace přímo na chatě.

Můj tip na supervýlet:

Skupina Weissmies - Super travers

1. den:

Tuto trasu DOPORUČUJI jít velmi „na lehk“ a tedy zásadně přes chaty! Nástupním místem je městečko Saas Almagell. Odtud pěšky na chatu Almagellerhütte (2.894 m) cca 2 a ½ hodiny. Na závěr dne tady máte možnost si i docela fajn zalézt (super aklimatizace!) Pak přespat na chatě.

2. den:

Další cesta vede přes Zwischbergenpass (3.268 m) a podél J hrany (zprava) až na vrchol Weissmiesu (4.023 m) cca 4 hodiny. Odtud sestup klasickou „normálkou“ SZ stěnou na Hohaas (3.200 m). Zde strávíme další noc na stejnojmenné chatě.

3. den:

Další den nás čeká výstup „normálkou“ na Lagginhorn (4.010 m). Klasický výstup z naší chaty vede nejprve traverzem pod ledovcem a nad skalními plotnami spadajícími příkrě dolů ke sjezdovkám a pak přes sedýlko do kotliny pod západní stěnou, kde se napojuje na klasický výstup z Weissmieshütte (2.726 m). Touto cestou budeme pak po dosažení vrcholu k této chatě sestupovat. Máme zde možnost přespat další noc nebo můžeme sestoupit až na mezistanici Kreuzboden (2.397 m) a odtud sjet lanovkou do Saas Grundu.

4. den:

Jako třetíčku na dortu bych vám doporučil ještě na závěr, než sjedete úplně zpět dolů do údolí, krásnou panoramatickou ferrátku na Jegihornu (3.206 m) **Klettersteig Jegihorn** cca 5 až 7 hodin. Podrobný plánek najdete právě na Weissmieshütte nebo na www.klettersteig.ch. Pokud do této ferraty budete chtít jít, pamatujte na dostatečnou výzbroj a nebo na jiný systém jištění.

Máte také možnost krásného horolezeckého výstupu na stejný vrchol přímo. Doporučuji cestu **Alpendurst** (4c). Právě kvůli superkrásné a pevné skále a přepychovému jištění ji doporučuji nováčkům. Orientace je velmi snadná: když nevíš kudy, uvidíš další nýt...

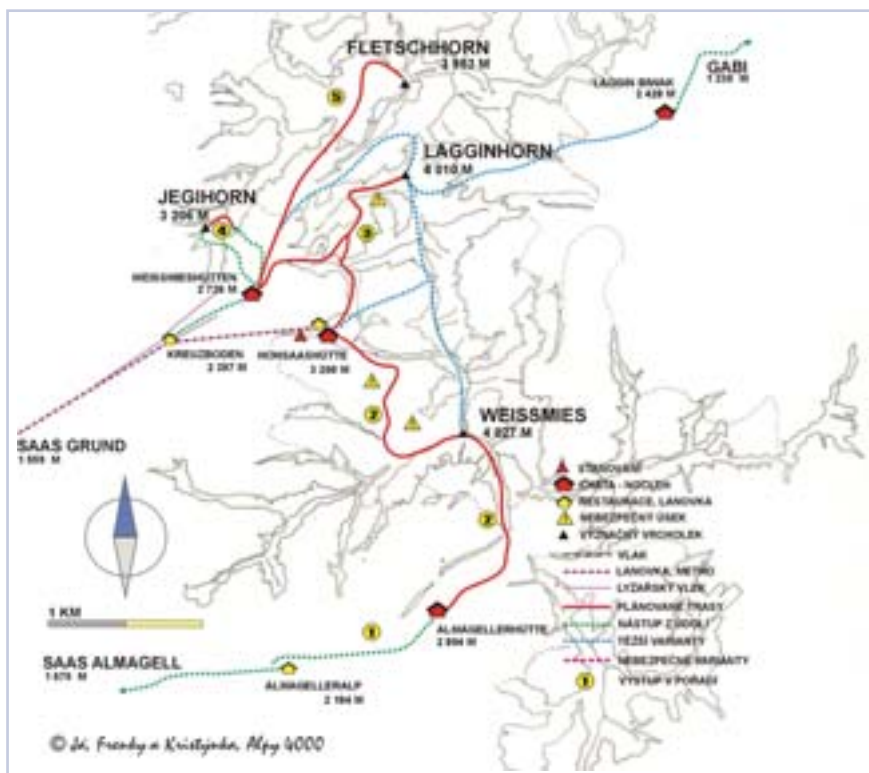
5. den:

A ještě vám zůstal v záloze výstup na Fletschhorn (3.993 m) a další výstupy na Jegihornu...





text a foto | Já, Frenky a Kristýnka
ALPY4000.cz

Pozor na:

- orientaci v terénu za snížené viditelnosti nebo při zafoukané stopě
- záludné ledovcové trhliny a sněhové mosty (obzvlášť pozor na konci léta)



UŽITEČNÉ INFORMACE

SOS	112, KWRO - 144, REGA - 1414, vysílačka - 161.300 MHZ, POLICIE - 117, NEHODY - 140, HASIČI - 118
Mapy	SLK 5006 - Matterhorn - Mischabel, 1:50 000 SLK 284 S - Mischabel, 1:50 000 (skialpové trasy!) SLK 1329 - Saas, 1:25 000
Základní info	MOJE ŠVÝCARSKO.COM - www.mojesvycarsko.com (základní informace o Švýcarsku...) WALLIS.CH - www.matterhornstate.com (základní informace o Wallisu...) SAAS-FEE TOURISMUS (Saas-Fee) - Tel.: +41 (0) 27 958 18 58, www.saas-fee.ch (počasí, live camera, ubytování, vlek, mapy...) SAASTAL TOURISMUS (Saas-Grund, Saas-Almagell, Saas-Balen) - Tel. +41 (0) 27 958 66 66, www.saastal.ch (počasí, live camera, ubytování, vlek, mapy...)
Počasí, laviny, ...	METEOSWISS - www.meteoswiss.ch (předpověď počasí...) LAVINY - www.slf.ch (lavinová situace a předpověď...)
Horský vůdce	ALPY4000 - Tel.: +420 607 145 281, www.alpy4000.cz (klasické výstupy v zimě i v létě, skialpinismus, lezení...) BERGSPORTSCHULE ACTIVE DREAMS WEISSMIES - Tel. +41 (0) 27 957 14 44, www.weissmies.ch (možnosti túr, stav ledovce a sněhu, případné změny tras...)
Příjezd	<i>Nejrychleji:</i> Přes Rozvadov, Německo (Karlsruhe) do Švýcarska (Basel). Dále přes Bern, Fribourg, Martigny, Sion, Visp, Stalden, Saas Grund (Saas-Almagell) nebo přes Bern pomocí vláčku přes Kandersteg (25 CHF) Švýcarská dálnice: 40 CHF <i>Bez poplatku:</i> Německem (Mnichov) kolem Bodamského jezera a přes Chur, Furkapass do Vispu. Pozor na zimní období!
Parkování	Saas-Fee podzemní garáž: 1. tři hodiny - grátis, léto - 11 CHF, zima - 14 CHF, BUS - grátis. POZOR: v serpentínách těsně před Saas-Fee se dost dobře už nedá parkovat grátis! Saas-Grund: 5 CHF, Saas-Almagell: 5 CHF
Kempy	Camping am Kapellenweg ***, Saas-Grund, teplá voda bez příplatku, internet Camping Berghemat **, Saas-Grund, přes silnici u lanovky na Hohsaas, recepce je v hotelu Etolie, velkou výhodou oproti ostatním kempům je krytý bazén (v ceně!) další kempy na: www.saas-fee.ch, www.zermatt.ch - camping cena kempů: okolo 10 CHF (včetně auta, stanu)
Nástupy	1. ze Saas-Grund (1.559 m) lanovkou na Hohsaas (3.200 m), kousek pod chatou se dá případně stanovat 2. ze Saas-Grund (1.559 m) lanovkou na Kreuzboden (2.397 m) dále pěšky na Weissmieshütten (2.726 m), cca 1 hodina 3. ze Saas-Grund (1.559 m) pěšky na Hohsaas (3.098 m) cca 4 hodiny! Šílené! 4. ze Saas-Almagell (1.673 m) pěšky na Almagellerhütte (2.894 m) cca 2 a ½ hodiny 5. z Gabi (1.230 m) pěšky přes Wäxel na Laggjin biwak (2.428 m) cca 3 a ½ hodiny
Lanovka	Saas-Grund - Kreuzboden: 26 CHF Saas-Grund - Kreuzboden: 17 CHF Saas-Grund - Hohsaas: 35 CHF Saas-Grund - Hohsaas: 22 CHF Další info na: www.saas-fee.ch
Horské chaty, bivaky	
	Hohsaashütte 3.200 m Werlen Beat, tel.: + 41 (0) 27 957 17 08, soukromá = žádné slevy pro SAC!!! Otevřeno: léto - půlka 6,7,8,9 (obvykle podle provozu lanovky) chata tel.: + 41 (0) 27 957 17 13, www.marnet.ch, www.sac-cas.ch, www.vs-wallis.ch Počet lůžek: cca 100 Nocleh: 29 CHF, ½penze: 62 CHF
	Weissmieshütten 2.726 m SAC Olten, chatař Anthamatten Artur, tel.: + 41 (0) 27 957 18 22, + 41 (0) 27 957 24 81 Otevřeno: léto - konec 6,7,8,9 (obvykle) chata tel.: + 41 (0) 27 957 25 54, www.sac-cas.ch, www.vs-wallis.ch Počet lůžek: 150, Winterraum: 14 SAC člen: 19 CHF nocleh, ½penze: 55 CHF nečlen: 29 CHF nocleh, ½penze: 65 CHF Ve Winterraumu kamna na dřevo.
	Almagellerhütte 2.894 m SAC Niesen, chatař Anthamatten Hugo, tel.: + 41 (0) 27 957 35 14, + 41 (0) 79 607 44 35 Otevřeno: léto - konec 6,7,8,9 (obvykle) chata tel.: + 41 (0) 27 957 11 79, www.almagellerhuetten.ch, www.sac-cas.ch, www.vs-wallis.ch Počet lůžek: 79 + pavilon 28, Winterraum: 13 SAC člen: 22 CHF nocleh, ½penze: 54 CHF nečlen: 39 CHF nocleh, ½penze: 71 CHF Možnost vlastního vaření, koupelna, voda v ceně. Ve Winterraumu kamna na dřevo.
	Laggjin biwak 2.428 m Sac Monte Rosa, chatař Zumstein-Zenklusen Irma, tel.: + 41 (0) 27 946 63 41 www.rhone.ch, www.sac-cas.ch, www.vs-wallis.ch Počet lůžek: 10