



LENZSPITZE - VRCH




NADELHORN - LENZSPITZE



LENZSPITZE OD DOMU



DOMHÜTTE



LENZSPITZE - CESTA VZHURU

Lenzspitze

NW-Grat Gendarm

OND-Grat Gendarm

LENZSPITZE - CELKOVÝ POHLED



DOMHÜTTE



TÄSCHHORN - CELKOVÝ POHLED

Täschhorn

Neosaxgraben

TÄSCHHORN - SAAS FEE



MISCHABELJOCHBIWAK

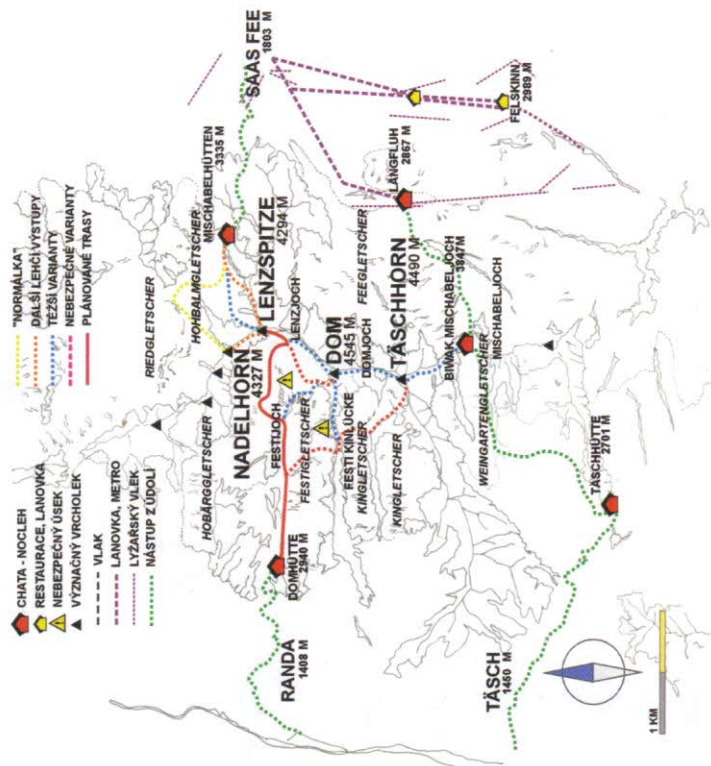


TÄSCHHORN Z BREITHORNU



TÄSCHI HÜTTE

LENZSPITZE 4294 m

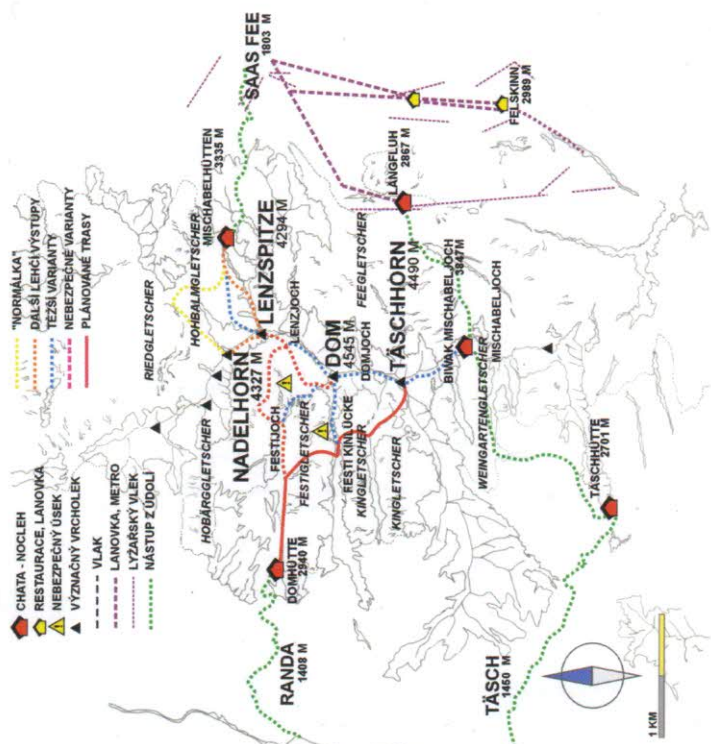


DOBRODRUŽSTVÍ • CESTOVÁNÍ • PŘÍRODA

MAGAZÍN

Outdoor

TÄSCHHORN 4491 m



DOBRODRUŽSTVÍ • CESTOVÁNÍ • PŘÍRODA

MAGAZÍN

Outdoor

LENZSPITZE 4294 m



POHOŘÍ	Wallis, skupina Mischabel
GPS – SOUŘADNICE	7.86851° VD/46.1046° SŠ
PRVO VÝSTUP	3.8.1882 Clinton Dent, Alexander a Franz Burgener SV stěnou do sedla Nadeljoch a pak SZ hřebenem W.W. Graham, Theodor Andenmatten, Ambros Supersaxo VSV hřebenem
DOPORUČENÁ CESTA	JZ hřebenem
OBTÍŽNOST	B II+, II.
CHARAKTERISTIKA	Žádná lanovka, málo stop, málo lidí. Možnost výstupu a sestupu různými trasami, ale především výstup na opravdovou skalní pyramidu.
VEDLEJŠÍ VRCHOLY	Lenzspitze (großer Nordgrat-Gendarm) 4240 m, Lenzspitze (Südgrat-Gendarm) 4200 m, Lenzspitze (Ostgrat-Gendarme) 4091 m
ČAS VÝSTUPU	5 – 6 hodin (z Domhütte)
ČAS SESTUPU	4 – 5 hodin
PŘEVÝŠENÍ	1350 m (z Domhütte)
NEBEZPEČÍ	<ul style="list-style-type: none"> orientace v terénu za snížené viditelnosti špatná volba tras! několik ledovcových trhlin výstup a sestup po skalnatém hřebínku
POTĚŠENÍ	Rozlehlost bílých plání, ostrý skalní hřeben, velká nadmořská výška a nejbližší sousedství těch nejvyšších walliských vrcholů ve vás určitě zanechá ty nehlubší dojmy.
VÝZBROJ	KAŽDÁ OSOBA: sedací úvazek, mačky, cepín, smyčky na záchranu, HMS karabiny 4 – 5 ks, expresky 2 ks, ledovcové šrouby 2 ks, teleskopické hůlky, DO SKUPINY: horolezecké lano
DALŠÍ TURY	<ul style="list-style-type: none"> VSV HŘEBEN – C, II. a několik míst III., z chaty Mischabelhütten (3335 m) přímo vzhůru hřebenem, 4 – 5 hodin TRAVERZ NA NADELHORN – C, III. a II., 3 – 4 hodin z vrcholu na vrchol SV STĚNOU – D, 55°, 4 – 6 hodin z Mischabelhütten (3335 m)
MAPY	SLK 5006 – Matterhorn – Mischabel, 1:50 000, SLK 284 5 – Mischabel, 1:50 000 (skalipové trasy!), SLK 1328 – Randa, 1:25 000 Pozor: Kompass 88 – Alpy – Monte Rosa, 1:50 000 (chybí chaty, skalní hřebeny, vleky...)
SOS	112, KWRO – 144, REGA – 1414, VYSÍLAČKA – 161.300 MHz, POLICIE – 117, NEHODY – 140, HASIČI – 118
INFO	SAAS-FEE TOURISMUS, tel.: +41 (0) 27 958 18 58, www.saas-fee.ch (počasí, live camera, vleky, mapy...) BERGFÜHRERBÜRO MOUNTAIN LIFE, tel.: +41 (0) 27 957 44 64, www.mountain-life.ch (možnosti túr, stav ledovce a sněhu, případné změny...) ALPIN CENTER ZERMATT, tel.: +41 (0) 27 966 24 60, www.zermatt.ch (možnosti túr, stav ledovce a sněhu, případné změny...)

LAVINY	www.sif.ch (lavinová situace a předpověď...)
PŘÍJEZD	NEJRYCHLEJI – přes Rozvadov, Německo (Karlsruhe) do Švýcarska (Basel). Dále přes Bern, Fribourg, Martigny, Sion, Visp, Stalden, Saas-Fee (Saas-Almagell, případně Täsch) nebo z Bernu přímo přes Kandersteg (vlákem 20 – 25 CHF), Švýcarská dálnice: 40 CHF BEZ POPLATKU – Německem (Mnichov) kolem Bodamského jezera a přes Chur, Furkapass do Vispu. Pozor na zimní období!
PARKOVÁNÍ	RANDA podzemní garáž: 6 CHF/den, někdy se dá domluvit parkování před některým z hotelů, SAAS-FEE podzemní garáž: tři hodiny – grátis, léto – 11 CHF, zima – 14 CHF, BUS – grátis. V serpentínách těsně před Saas-Fee se dá misty parkovat grátis, ale pozor na značky!
KEMP	<ul style="list-style-type: none"> Camping Berghheimat**, 3910 Saas-Grund, přes silnici u lanovky na Hohnsaas, recepce je v hotelu Etolie, tel.: +41 (0) 27 957 18 39, další kempy: www.saas-fee.ch, www.zermatt.ch-camping, cena: okolo 10 CHF (včetně auta, stanu), velkou výhodou oproti ostatním kempům je krytý bazén (v ceně!) Attermenzen, 3928 Randa, tel.: +41 (0) 27 967 2555 (27 967 1379), www.camping-randa.ch, cena: okolo 10 CHF (včetně auta, stanu) Santa Monica, 3942 Raron/Turtig, tel.: +41 (0) 27 934 2424, www.santa-monica.ch, cena: okolo 10 CHF (včetně auta, stanu)
NÁSTUP	1. Z Randy (1400 m) pěšky cca 4,5 hodiny (většinou okolo 3,5 hodiny) na Domhütte (2940 m) nebo ještě kousek dál na morénu, kde se dá také stanovat 2. Ze Saas-Fee (1803 m) pěšky na Mischabelhütten (2867 m) většinou okolo 4 hodin
CHATY	<ul style="list-style-type: none"> DOMHÜTTE 2940 m SAC Uto, 8000 Zürich, chatář Brantschen Franz a Laura, tel.: +41 (0) 27 967 33 59, otevřeno: léto – konec VI, VII, VIII, IX (obyklye), chata tel.: +41 (0) 27 967 26 34, www.domhuette.ch, cabane.britannia@saas-fee.ch, www.sac-cas.ch, počet lůžek: 75, winterraum: 50, SAC člen: 20 CHF nocleh/52 CHF polopenze, SAC člen – mládež (9 – 22 let): 13 CHF nocleh/45 CHF polopenze, nečlen: 29 CHF nocleh/61 CHF polopenze, ve winterraumu kama na dřevo, voda je k dispozici. MISCHABELHÜTTEN 3335 m Akademischer Alpenclub Zürich, 8000, chatář Lomatter Peter, tel.: +41 (0) 27 957 17 45, otevřeno: léto – konec VI, VII, VIII, IX (obyklye), chata tel.: +41 (0) 27 957 13 17, www.ssf.ch, www.vv-wallis.ch, www.sac-cas.ch, počet lůžek: 130, winterraum: 40, SAC člen: 19 CHF nocleh/30 CHF nocleh se snídaní/53 CHF polopenze, nečlen: 28 CHF nocleh/39 CHF nocleh se snídaní/62 CHF polopenze
PRŮVODCE	HOCHTOUREN IM WALLIS Hermann Biner WALLISER ALPEN Michael Waeber VALAIS ALPS Lindsay Griffin

skialpinismus VHT možno oboje období pro výstupy nevhodné

SEZÓNA	leden	únor	březen	duben	květen	červen	červenec	srpen	září	říjen	listopad	prosinec
--------	-------	------	--------	-------	--------	--------	----------	-------	------	-------	----------	----------

TÄSCHHORN 4491 m



POHOŘÍ	Wallis, skupina Mischabel
GPS – SOUŘADNICE	7.85723° VD/46.0835° SŠ
PRVO VÝSTUP	30. 7. 1862 Stefan Zumtaugwald, Johann Zumtaugwald, J. Llewelyn Davies, J. W. Hayward, Peter-Josef Summermatter SZ stěnou
DOPORUČENÁ CESTA	Severozápadní stěnou
OBTÍŽNOST	B +
CHARAKTERISTIKA	Opravdu „PAN“ výstup. Žádná lanovka, málo stop, málo lidí.
VEDLEJŠÍ VRCHOLY	Täschhorn (Nordgrat-Gipfel) 4404 m, Täschhorn (Südostgrat-Schultergipfel) 4175 m
ČAS VÝSTUPU	6 hodin (z Domhütte)
ČAS SESTUPU	4 – 5 hodin
PŘEVÝŠENÍ	1600 m (z Domhütte)
NEBEZPEČÍ	<ul style="list-style-type: none"> orientace v terénu i za nesnížené viditelnosti špatná volba tras! záudné ledovcové trhliny výstup a sestup ve velmi exponovaném sněhovém a ledovém terénu (možné překonávání i kolmých ledových výšvihů)
POTĚŠENÍ	Obtížnost, expozice, velká nadmořská výška a nejbližší sousedství těch nejvyšších walliských vrcholů ve vás určitě zanechá ty nehlubší dojmy.
VÝZBROJ	KAŽDÁ OSOBA: sedací úvazek, mačky, cepín, smyčky na záchranu, HMS karabiny 4 – 5 ks, expresky 2 ks, ledovcové šrouby 2 ks, teleskopické hůlky, DO SKUPINY: horolezecké lano
DALŠÍ TURY	<ul style="list-style-type: none"> TÄSCHHORN – DOM traverz – C+, III. a II., vzdušné a většinou přímo, misty převěje, 3 – 5 hodin z vrcholu na vrchol JZ HŘEBEN (Teufelsgrat) – D, IV., velmi dlouhý 12 – 15 hodin JZ STĚNA – C, do III. stupně, 1 – 2 hodiny z Biwak Mischabeljoch (3851 m)
MAPY	SLK 5006 – Matterhorn – Mischabel, 1:50 000, SLK 284 5 – Mischabel, 1:50 000 (skalipové trasy!), SLK 1328 – Randa, 1:25 000 Pozor: Kompass 88 – Alpy – Monte Rosa, 1:50 000 (chybí chaty, skalní hřebeny, vleky...)
SOS	112, KWRO – 144, REGA – 1414, VYSÍLAČKA – 161.300 MHz, POLICIE – 117, NEHODY – 140, HASIČI – 118
INFO	SAAS-FEE TOURISMUS, tel.: +41 (0) 27 958 18 58, www.saas-fee.ch (počasí, live camera, vleky, mapy...) BERGFÜHRERBÜRO MOUNTAIN LIFE, tel.: +41 (0) 27 957 44 64, www.mountain-life.ch (možnosti túr, stav ledovce a sněhu, případné změny...) ALPIN CENTER ZERMATT, tel.: +41 (0) 27 966 24 60, www.zermatt.ch (možnosti túr, stav ledovce a sněhu, případné změny...)

LAVINY	www.sif.ch (lavinová situace a předpověď...)
PŘÍJEZD	NEJRYCHLEJI – přes Rozvadov, Německo (Karlsruhe) do Švýcarska (Basel). Dále přes Bern, Fribourg, Martigny, Sion, Visp, Stalden, Saas-Fee (Saas-Almagell, případně Täsch) nebo z Bernu přímo přes Kandersteg (vlákem 20 – 25 CHF), Švýcarská dálnice: 40 CHF BEZ POPLATKU – Německem (Mnichov) kolem Bodamského jezera a přes Chur, Furkapass do Vispu. Pozor na zimní období!
PARKOVÁNÍ	RANDA podzemní garáž: 6 CHF/den, někdy se dá domluvit parkování před některým z hotelů, SAAS-FEE podzemní garáž: tři hodiny – grátis, léto – 11 CHF, zima – 14 CHF, BUS – grátis. V serpentínách těsně před Saas-Fee se dá misty parkovat grátis, ale pozor na značky! TÄSCH: například Schaller pouze 4 CHF do Zermattu a 4 CHF zpět (letovní cena včetně parkovného!), oficiálně: léto – 4 CHF, zima – 5 CHF, taxi: Täsch – Zermatt: 6 CHF
KEMP	<ul style="list-style-type: none"> Camping Berghheimat**, 3910 Saas-Grund, přes silnici u lanovky na Hohnsaas, recepce je v hotelu Etolie, tel.: +41 (0) 27 957 18 39, další kempy: www.saas-fee.ch, www.zermatt.ch-camping, cena: okolo 10 CHF (včetně auta, stanu), velkou výhodou oproti ostatním kempům je krytý bazén (v ceně!) Attermenzen, 3928 Randa, tel.: +41 (0) 27 967 2555 (27 967 1379), www.camping-randa.ch, cena: okolo 10 CHF (včetně auta, stanu) Santa Monica, 3942 Raron/Turtig, tel.: +41 (0) 27 934 2424, www.santa-monica.ch, cena: okolo 10 CHF (včetně auta, stanu)
NÁSTUP	1. Z Randy (1400 m) pěšky cca 4,5 hodiny (většinou okolo 3,5 hodiny) na Domhütte (2940 m) nebo ještě kousek dál na morénu, kde se dá také stanovat 2. Z Täsche (1450 m) pěšky přes Ottaván na Biwak Mischabeljoch (3851 m) cca 7 – 8 hodin 3. Z Täsche (1450 m) pěšky přes Ottaván na Biwak Mischabeljoch (3851 m) cca 7 – 8 hodin 4. Ze Saas-Fee (1803 m) lanovkou na Längfluh (2867 m) poté přes Feegletscher na Biwak Mischabeljoch (3851 m) cca 4 hodiny
LANOVKA	Saas-Fee – Längfluh: ▲ ▼ 35 CHF (nad 10 osob 28 CHF), zima: skipass – 60 CHF/den
CHATY	<ul style="list-style-type: none"> DOMHÜTTE 2940 m SAC Uto, 8000 Zürich, chatář Brantschen Franz a Laura, tel.: +41 (0) 27 967 33 59, otevřeno: léto – konec VI, VII, VIII, IX (obyklye), chata tel.: +41 (0) 27 967 26 34, www.domhuette.ch, cabane.britannia@saas-fee.ch, www.sac-cas.ch, počet lůžek: 75, winterraum: 50, SAC člen: 20 CHF nocleh/52 CHF polopenze, SAC člen – mládež (9 – 22 let): 13 CHF nocleh/45 CHF polopenze, nečlen: 29 CHF nocleh/61 CHF polopenze, ve winterraumu kama na dřevo, voda je k dispozici. LÄNGFLUH 2867 m Burgergemeinde Saas Fee, chatář Marty Alois, tel.: +41 (0) 27 957 26 68, soukromá žadná slevy pro SAC! Otevřeno: podle provozu lanovky, chata tel.: +41 (0) 27 957 21 32, www.vv-wallis.ch, www.sac-cas.ch, počet lůžek: 90, winterraum: 20, Touristenlager: 70 CHF polopenze TÄSCHHÜTTE 2701 m SAC sektion Uto, chatář Lerjen André, tel.: +41 (0) 27 967 53 63, otevřeno: zima – IV, V léto – konec VI, VII, VIII, IX (obyklye), chata tel.: +41 (0) 27 967 39 13, www.vv-wallis.ch, www.sac-cas.ch, počet lůžek: 65, winterraum: 16, SAC člen: 19 CHF nocleh/30 CHF nocleh se snídaní/53 CHF polopenze, nečlen: 28 CHF nocleh/39 CHF nocleh se snídaní/62 CHF polopenze BIWAK MISCHABELOCH 3851 m SAC sektion Genevoise, chatář Dumoulin Gérard, tel.: +41 (0) 27 797 88 83, +41 (0) 79 203 51 76, počet lůžek: 24, www.vv-wallis.ch, www.sac-cas.ch
PRŮVODCE	HOCHTOUREN IM WALLIS Hermann Biner WALLISER ALPEN Michael Waeber VALAIS ALPS EAST Lindsay Griffin

skialpinismus VHT možno oboje období pro výstupy nevhodné

SEZÓNA	leden	únor	březen	duben	květen	červen	červenec	srpen	září	říjen	listopad	prosinec
--------	-------	------	--------	-------	--------	--------	----------	-------	------	-------	----------	----------