




CABANE DE TRACUIT



ROTHORNHÜTTE

SCHALLDOCH - BIWAK

KOTA 3914 M



SEVERNÍ HRÉBEN

Weisshorn

Grand Genatarme

ob. N-Grat-Kuppe

Nordgrat-Kuppe

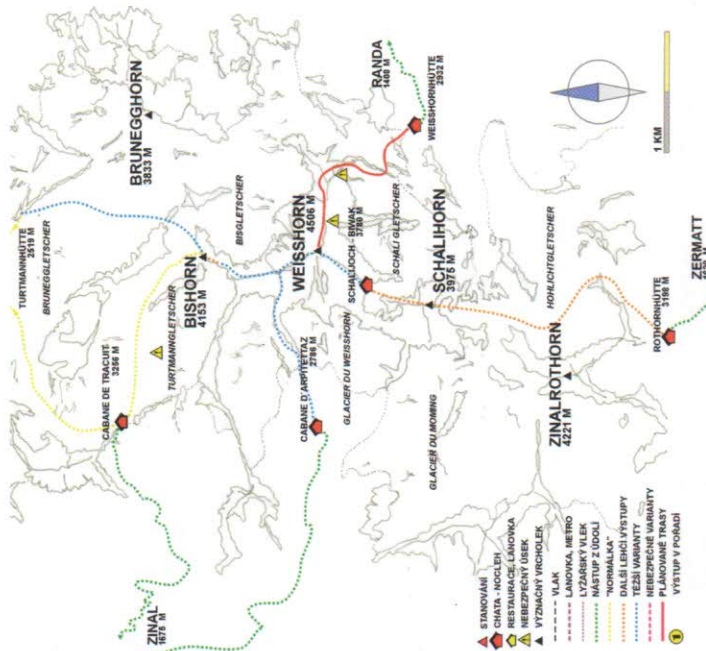
N-Grat-Kopf

Signal-kuppe

SEVERNÍ HRÉBEN - CELKOVÝ PŮVLED

WEISSHORN - VÝCHOD SLUNCE

# WEISSHORN 4506 m



DOBRODRUŽSTVÍ • CESTOVÁNÍ • PŘÍRODA  
MAGAZÍN  
**Outdoor**



WEISSMIES - PŘEKONÁVÁNÍ TRHLIN

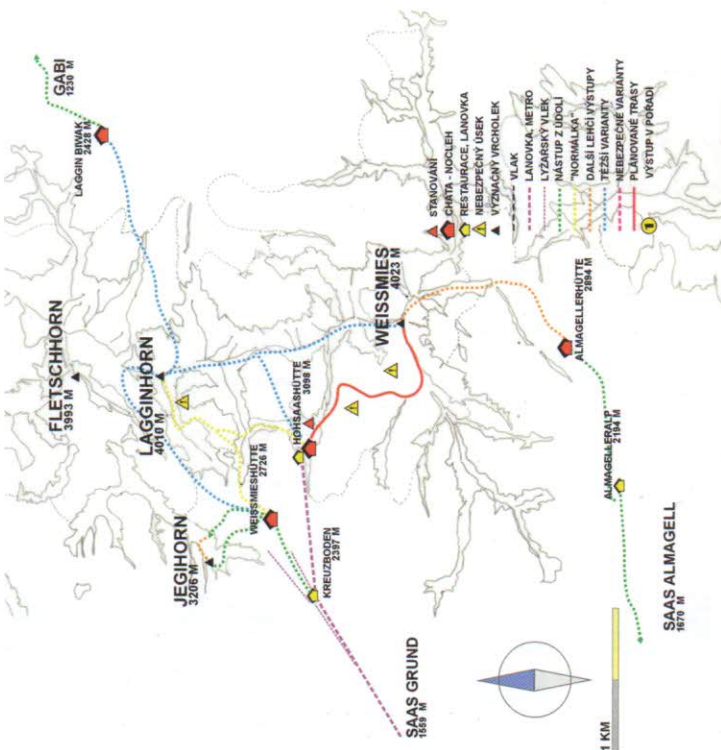


WEISSMIES - KOUŠEK POD VRCHOLEM

WEISSMIES - NORMÁLKA

WEISSMIES

# WEISSMIES 4023 m



DOBRODRUŽSTVÍ • CESTOVÁNÍ • PŘÍRODA  
MAGAZÍN  
**Outdoor**

# WEISSHORN 4506 m



<b>POHOŘÍ</b>	Wallis, skupina Weisshorn
<b>GPS – SOUŘADNICE</b>	7.71615° V D/46.1013° SŠ
<b>PRVO VÝSTUP</b>	19. 8. 1861 John Tyndall a vůdci Johann Joseph Bennen a Ulrich Wenger přes V hřeben
<b>DOPORUČENÁ CESTA</b>	V hřeben
<b>OBTÍŽNOST</b>	C, III., II. – I.
<b>CHARAKTERISTIKA</b>	Výstup, který v sobě zahrnuje téměř vše. Skalní lezení do III., většinou však II. – I., strmý sněhový hřeben do 45° a nekutečné převýšení! Nutné velmi dobré počasí!
<b>VEDLEJŠÍ VRCHOLY</b>	Weisshorn (obere Nordgrat-Kuppe) 4362 m, Weisshorn (untere große Nordgrat-Kuppe) 4203 m, Weisshorn (oberer kleiner Nordgrat-Kopf) 4190 m, Weisshorn (unterer kleiner Nordgrat-Kopf) 4180 m, Weisshorn (Ostgrat-Turm) 4178 m, Weisshorn (Nordgrat-Signalkuppe) 4109 m, Weisshorn (Lochmatt-Turm) 4050 m
<b>ČAS VÝSTUPU</b>	6 – 7 hodin (z Weisshornhütte)
<b>ČAS SESTUPU</b>	5 hodin
<b>PŘEVÝŠENÍ</b>	1600 m
<b>NEBEZPEČÍ</b>	<ul style="list-style-type: none"> <li>dlouhý a velmi namáhavý výstup do vysoké nadmořské výšky</li> <li>výstup a hlavně sestup ve strmém skalním a sněhovém terénu</li> <li>orientace v terénu za snížené viditelnosti nebo při zafoukané stopě</li> <li>při špatně zvolené trase možnost zasažení kameny od dalších horolezců (přílba)</li> </ul>
<b>POTĚŠENÍ</b>	Téměř horolezecký výstup. Za dobré viditelnosti nezapomenutelné výhledy přes celý Wallis.
<b>VÝZBROJ</b>	KAŽDÁ OSOBA: sedací úvazek, mačky, cepin, smyčky na záchranu, HMS karabiny 4 – 5 ks, expresky 2 ks, ledovcové šrouby 2 ks, teleskopické hůlky, DO SKUPINY: horolezecké lano
<b>DALŠÍ TURY</b>	<ul style="list-style-type: none"> <li>J HŘEBEN (schaligrat) – D, elegantní skalní lezení do IV., 5 – 7 hodin z Schalijoch – biwak (3780 m)</li> <li>S HŘEBEN – C+, III., strmý sněhový hřeben do 45°, 8 hodin z Cabane de Tracuit (3256 m)</li> <li>YOUNGGRAT – D, elegantní skalní lezení do IV., doporučuji za sucha, železné kolíky použitelné jako jističi, 6 – 8 hodin z Cabane d'Arpittetaz (2786 m)</li> <li>SZ VĚBRO – D, klasická ledová túra, 7 – 10 hodin</li> </ul>
<b>MAPY</b>	SLK 5006 – Matterhorn – Mischabel, 1:50 000, SLK 284 S – Mischabel, 1:50 000 (skialpové trasy), SLK 283 S – Arolla, 1:50 000 (skialpové trasy), SLK 1328 – Randa, 1:25 000, SLK 1327 – Evolène, 1:25 000
<b>SOS</b>	112, KWRO – 144, REGA – 1414, VYSÍLAČKA – 161.300 MHz, POLICIE – 117, NEHODY – 140, HASIČI – 118
<b>INFO</b>	ALPIN CENTER ZERMATT, tel.: +41 (0) 279 662 460, www.zermatt.ch (možnosti túr, stav ledovce a sněhu, případné změny tras...)
<b>LAVINY</b>	www.sif.ch (lavinová situace a předpověď)

<b>PŘÍJEZD</b>	NEJRÝCHLEJI – přes Rozvadov, Německo (Karlsruhe) do Švýcarska (Basel). Dále přes Bern, Fribourg, Martigny, Sion, Visp, Stalden, Randa (případně Zinal) nebo z Bernu přímo přes Kandersteg, Švýcarská dálnice: 40 CHF. BEZ POPLATKU – Německem (Mnichov) kolem Bodamského jezera a přes Chur, Furkapass do Vispu. Pozor na zimní období!
<b>PARKOVÁNÍ</b>	RANDA – podzemní garáž, 6 CHF, nebo v kempu Attermenzen možno domluvit i grátis ZINAL – volné parkoviště, nebo v kempu
<b>KEMP</b>	<ul style="list-style-type: none"> <li>Camping Attermenzen, Geschw. Brantschen, 3928 Randa, tel.: +41 (0) 279 672 555, www.camping-randa.ch, další kempy na www.saas-fee.ch, www.zermatt.ch, cena: okolo 10 CHF (včetně auta, stanu), teplá sprcha bez žetonů</li> <li>Camping Les Rousses, 3961 Zinal, tel.: +41 (0) 274 752 022, www.camping-zinal.ch, další kempy na www.saas-fee.ch, www.zermatt.ch, cena: okolo 10 CHF (včetně auta, stanu)</li> </ul>
<b>NÁSTUP</b>	<ol style="list-style-type: none"> <li>Z Randy (1410 m) pěšky na Weisshornhütte (2932 m) cca 4,5 hodiny.</li> <li>Z Randy (1410 m) pěšky na Weisshornhütte (2932 m) cca 4,5 hodiny a pak na Schalijoch – biwak (3780 m) další cca 4 hodiny.</li> <li>Z Zermattu (1620 m) pěšky přes Triftbach a Vieliboden na Rothornhütte (3198 m) 4,5 hodiny a pak přes Oberes Aschjoch (3554 m), Hohlichtpass, Schalijoch (3974 m) na Schalijoch – biwak (3780 m) dalších cca 8 hodin.</li> <li>Z Zinalu přes Roc de la Vache (2581 m) na Cabane de Tracuit (3256 m) cca 4,5 hodiny</li> <li>Z Zinalu přes Le Vichiesso na Cabane d'Arpittetaz cca 4,5 hodiny.</li> </ol>
<b>CHATY</b>	<ul style="list-style-type: none"> <li>WEISSHORNHÜTTE 2932 m SAC Basel, Kuster-Krauth Luzius, tel.: +41 (0) 279 673 853, otevřeno: léto – VII, VIII, IX, chata tel.: +41 (0) 279 571 708, www.sac-basel.ch, www.sac-cas.ch, www.vs-wallis.ch, počet lůžek: 30, winterraum: 18, SAC člen: 25 CHF nocleh, nečlen: 34 CHF nocleh, 31 CHF polopenze (snídaně + večeře)</li> <li>CABANE DE TRACUIT 3256 m SAC Sektion Chaussey, chataf Melly David, tel.: +41 (0) 274 752 635, otevřeno: zima – III, IV, V, léto – konec VI, VII, VIII, IX (obyčkle), chata tel.: +41 (0) 274 751 500, www.sac-cas.ch, www.vs-wallis.ch, počet lůžek: 110, winterraum: 30, SAC člen: 19 CHF nocleh, nečlen: 29 CHF nocleh, 31 CHF polopenze (snídaně + večeře)</li> <li>CABANE D'ARPITETAZ 2786 m SAC La Dôle, chataf Carrard Jean-Daniel, tel.: +41 (0) 218 085 901, otevřeno: léto – konec VI, VII, VIII, IX (obyčkle), chata tel.: +41 (0) 274 754 028, www.sac-cas.ch, www.vs-wallis.ch, počet lůžek: 32, winterraum: 32, SAC člen: 19 CHF nocleh, nečlen: 29 CHF nocleh, 31 CHF polopenze (snídaně + večeře)</li> <li>SCHALIJOCH – BIWAK 3780 m SAC Basel, Kuster-Krauth Luzius, tel.: +41 (0) 279 673 853, otevřeno: stále, chata tel.: pouze SOS, www.sac-basel.ch, www.vs-wallis.ch, www.sac-cas.ch, počet lůžek: 8</li> <li>ROTHORNHÜTTE 3198 m SAC Oberaargau, 4900 Langnau, chataf Zurmiven Hans, tel.: +41 (0) 279 671 620, otevřeno: 10. 6. – 15. 9., chata tel.: +41 (0) 279 672 043, www.sac-cas.ch, www.vs-wallis.ch, počet lůžek: 90, winterraum: 20, SAC člen: 25 CHF nocleh, nečlen: 34 CHF nocleh, 31 CHF polopenze (snídaně + večeře) Možnost vlastního vaření venku před chatou. Voda k dispozici.</li> </ul>
<b>PŘUVODCE</b>	HOCHTOUREN IM WALLIS Hermann Biner          WALLISER ALPEN Michael Waeber          VALAIS ALPS Lindsay Griffin

skialpinismus  VHT  možno oboje  období pro výstupy nevhodné

SEZÓNA: leden | únor | březen | duben | květen | červen | červenec | srpen | září | říjen | listopad | prosinec

# WEISSMIES 4023 m



<b>POHOŘÍ</b>	Wallis, skupina Weissmies
<b>GPS – SOUŘADNICE</b>	8.01244° V D/46.1277° SŠ
<b>PRVO VÝSTUP</b>	1856 Jakob Christian Heuser a vůdce Peter Joseph Zurbriggen přes JV hřeben
<b>DOPORUČENÁ CESTA</b>	SZ stěna
<b>OBTÍŽNOST</b>	B –
<b>CHARAKTERISTIKA</b>	Krásná, krátká a relativně bezpečná ledovcová túra bez větších technických obtíží a bez dlouhého nástupu (sníh, led do 40°). Výborná pro aklimatizaci na další výstupy. Ideální i na skialpy.
<b>VEDLEJŠÍ VRCHOLY</b>	Z vrchol (3820 m) dosažitelný lehce ze Z sedla
<b>ČAS VÝSTUPU</b>	3 – 4 hodiny (z Hohaashütte)
<b>ČAS SESTUPU</b>	1 – 2 hodiny
<b>PŘEVÝŠENÍ</b>	1050 m
<b>NEBEZPEČÍ</b>	<ul style="list-style-type: none"> <li>orientace v terénu za snížené viditelnosti nebo při zafoukané stopě</li> <li>při špatně zvolené trase možnost zasažení séráky, nebo lavinou (do levé části SZ stěny)</li> </ul>
<b>POTĚŠENÍ</b>	Túra v úžasné prostředí ledovce Trift. Za dobré viditelnosti nezapomenutelné výhledy přes celý Wallis.
<b>VÝZBROJ</b>	KAŽDÁ OSOBA: sedací úvazek, mačky, cepin, smyčky na záchranu, HMS karabiny 4 – 5 ks, expresky 2 ks, ledovcové šrouby 2 ks, teleskopické hůlky, DO SKUPINY: horolezecké lano
<b>DALŠÍ TURY</b>	<ul style="list-style-type: none"> <li>JV HŘEBEN – B, v závěru výstup skalním hřebenem do I. stupně, místy sníh, původní cesta, 4 hodiny z Almagellerhütte (1180 m)</li> <li>S HŘEBEN – D, skalní hřebínek IV-a III, v závěru sníh, 6 – 10 hodin z Hohaashütte (1050 m)</li> </ul>
<b>MAPY</b>	SLK 5006 – Matterhorn – Mischabel, 1:50 000 SLK 284 S – Mischabel, 1:50 000 (skialpové trasy), SLK 1329 – Saas, 1:25 000 Pozor: Kompass 88 – Alpy – Monte Rosa, 1:50 000 (chybí chaty, skalní hřebeny, vleky...)
<b>SOS</b>	112, KWRO – 144, REGA – 1414, VYSÍLAČKA – 161.300 MHz, POLICIE – 117, NEHODY – 140, HASIČI – 118
<b>INFO</b>	SAAS-FEE TOURISMUS, tel.: +41 (0) 279 581 858, www.saas-fee.ch (počasí, live camera, vleky, mapy...) SAASTAL TOURISMUS (Saas-Grund, Saas-Almagell, Saas-Balen) tel.: +41 (0) 279 586 666, e-mail: ferien@saastal.ch BERGSPORTSCHULE ACTIVE DREAMS WEISSMIES, tel.: +41 (0) 279 571 444, www.weissmies.ch (možnosti túr, stav ledovce a sněhu, případné změny tras...)
<b>LAVINY</b>	www.sif.ch (lavinová situace a předpověď...)

<b>PŘÍJEZD</b>	NEJRÝCHLEJI – přes Rozvadov, Německo (Karlsruhe) do Švýcarska (Basel). Dále přes Bern, Fribourg, Martigny, Sion, Visp, Stalden, Saas Grund (Saas-Almagell) nebo z Bernu přímo přes Kandersteg, Švýcarská dálnice: 40 CHF. BEZ POPLATKU – Německem (Mnichov) kolem Bodamského jezera a přes Chur, Furkapass do Vispu. Pozor na zimní období!
<b>PARKOVÁNÍ</b>	SAAS-FEE – podzemní garáž: tři hodiny – grátis, léto – 11 CHF, zima – 14 CHF, BUS – grátis V serpentínách těsně před Saas-Fee se dá místy parkovat grátis, ale pozor na značky! SAAS-GRUND – 10 CHF SAAS-ALMAGELL – 5 CHF
<b>KEMP</b>	Camping Bergheimat***, 3910 Saas-Grund, přes silnici u lanovky na Hohaas, recepce je v hotelu Etolie, tel.: +41 (0) 279 571 839, další kempy na www.saas-fee.ch, www.zermatt.ch, cena: okolo 9 CHF (včetně auta, stanu). Velkou výhodou oproti ostatním kempům je krytý bazén (v ceně!).
<b>NÁSTUP</b>	<ol style="list-style-type: none"> <li>Ze Saas-Grund (1559 m) lanovkou na Hohaas (3098 m), na začátku kousek od výstupové cesty se dá ještě na suchu stanovat.</li> <li>Ze Saas-Grund (1559 m) lanovkou na Kreuzboden (2397 m) dále pěšky na Weissmieshütten (2726 m) cca 1 hodinu.</li> <li>Ze Saas-Grund (1559 m) pěšky na Hohaas (3098 m) cca 4 hodiny.</li> <li>Ze Saas-Almagell (1673 m) pěšky na Almagellerhütte (2894 m) cca 2,5 hodiny.</li> </ol>
<b>LANOVKA</b>	Saas-Grund – Kreuzboden: ▲ ▼ 25 CHF (nad 10 osob 20 CHF) Saas-Grund – Kreuzboden: ▲ 17 CHF (nad 10 osob 13,60 CHF) Saas-Grund – Hohaas: ▲ ▼ 33 CHF (nad 10 osob 26,40 CHF) Saas-Grund – Hohaas: ▲ 21 CHF (nad 10 osob 16,80 CHF)
<b>CHATY</b>	<ul style="list-style-type: none"> <li>HOHAASHÜTTE 3098 m Gemeinde Saas Grund, familie Werlen Beat, tel.: +41 (0) 279 571 713, soukromá → žadné slevy pro SAC! Počet lůžek: 50, otevřeno: léto – půlka VI, VII, VIII, IX (obyčkle podle provozu lanovky), chata tel.: +41 (0) 279 571 708, www.marnet.ch, www.sac-cas.ch, www.vs-wallis.ch, Touristenlager: 25 CHF nocleh, 37 CHF nocleh se snídaní, 55 CHF polopenze. Záchody a voda na horní stanici lanovky.</li> <li>WEISSMIESHÜTTEN 2726 m SAC Olten, chataf Anthamatten Artur, tel.: +41 (0) 279 571 822, +41 (0) 279 572 481, otevřeno: léto – konec VI, VII, VIII, IX (obyčkle), chata tel.: +41 (0) 279 572 554, www.sac-cas.ch, www.vs-wallis.ch, počet lůžek: 150, winterraum: 14, SAC člen: 19 CHF nocleh, nečlen: 29 CHF nocleh, 31 CHF polopenze (snídaně + večeře). Ve winterraumu kamna na dřevo.</li> <li>ALMAGELLERHÜTTE 2894 m SAC Niesen, chataf Anthamatten Hugo, tel.: +41 (0) 279 573 514, +41 (0) 796 074 435, otevřeno: léto – konec VI, VII, VIII, IX (obyčkle), chata tel.: +41 (0) 279 571 179, www.almagellerhuette.ch, počet lůžek: 79 + pavillon 28, winterraum: 13, SAC člen: 20 CHF nocleh, SAC člen – mládež (9 – 20 let): 15 CHF nocleh, nečlen: 33 CHF nocleh, 10 CHF snídaně, 22 CHF večeře, 30 CHF polopenze (snídaně + večeře) Možnost vlastního vaření, koupelna, voda v ceně. Ve winterraumu kamna na dřevo.</li> </ul>
<b>PŘUVODCE</b>	HOCHTOUREN IM WALLIS Hermann Biner          WALLISER ALPEN Michael Waeber          VALAIS ALPS EAST Lindsay Griffin

skialpinismus  VHT  možno oboje  období pro výstupy nevhodné

SEZÓNA: leden | únor | březen | duben | květen | červen | červenec | srpen | září | říjen | listopad | prosinec