



ZAVĚREČNÉ PARTIE



FINSTERAARHORNHÜTTEN



MÖNCHSJOCHHÜTTE

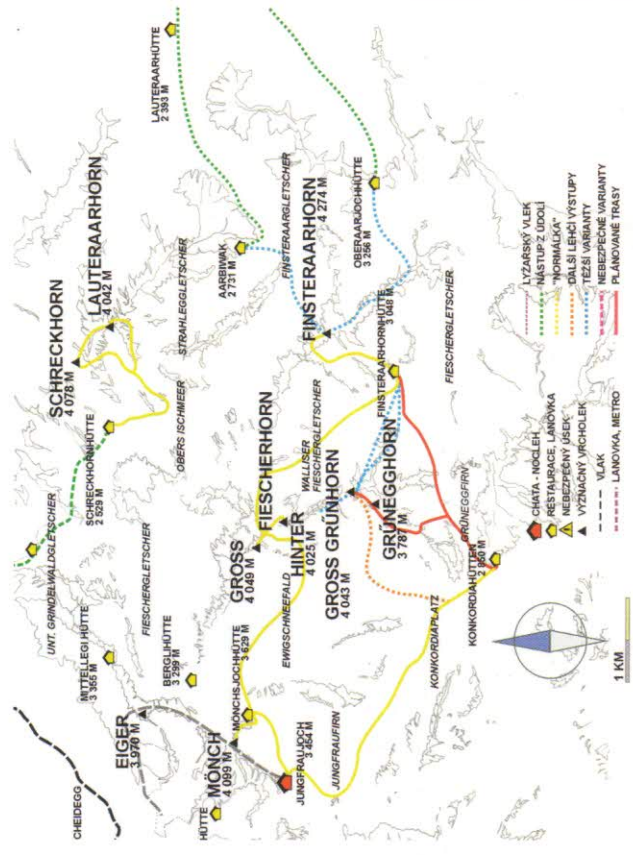


KONKORDIAHÜTTE




PŘECHOD PŘES GRÜNEGGHORN

GROSS GRÜNHORN 4043 m




DOBRODRUŽSTVÍ • CESTOVÁNÍ • PŘÍRODA
MAGAZÍN
Outdoor



BERGLÜHÜTTE



MÖNCHSJOCHHÜTTE

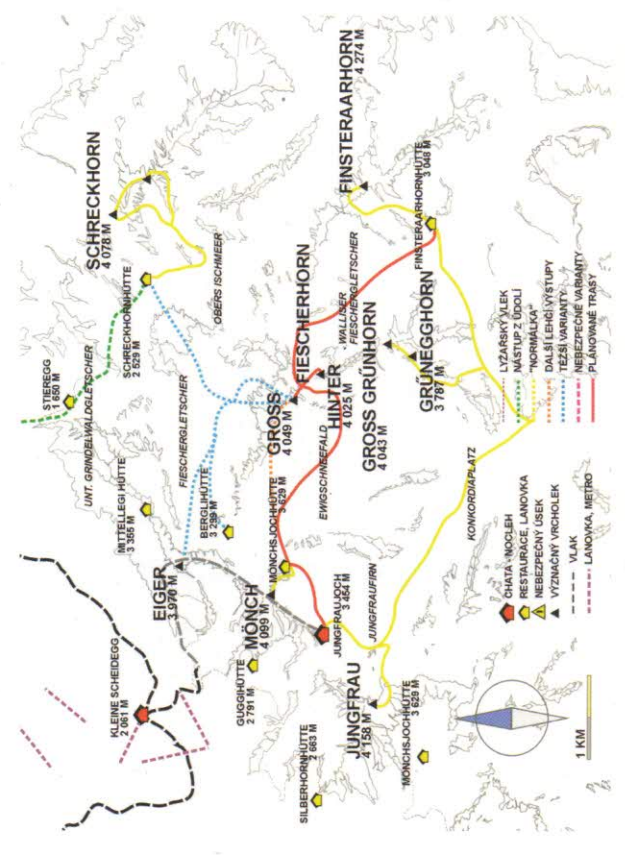


POHLED Z HINTER NA GROSS FIESCHERHORN



DOLEZ NA GROSS FIESCHERHORN

HINTER FIESCHERHORN 4025 m



DOBRODRUŽSTVÍ • CESTOVÁNÍ • PŘÍRODA
MAGAZÍN
Outdoor

GROSS GRÜNHORN 4043 m



POHORÍ	Bernské Alpy
GPS – SOUŘADNICE	8.07772 ° V D/46.532 ° SŠ
PRVOVÝSTUP	7. 9. 1879 Edmund von Fellenberg a vůdci Peter Michel, Peter Egger, Peter Inäbnit z ledovce Ewigschneefeld
DOPORUČENÁ CESTA	Přes Grünegghorn
OBTÍŽNOST	B+, III. – II., sniž a led do 40°
CHARAKTERISTIKA	Obrovské prostory, nádherná expozice, krátký nástup. Především ale výstup se všemi možnými nástrahami.
VEDLEJŠÍ VRCHOLY	■ Finsteraarhorn (südöstlicher Vorgipfel) 4167 m ■ Finsteraarhorn (Nordwestgrat-Kuppe) 4088 m
ČAS VÝSTUPU	5 – 6 hodin (z Konkordiahütte)
ČAS SESTUPU	4 hodiny
PŘEVÝŠENÍ	1400 m
NEBEZPEČÍ	■ špatná aklimatizace (možnost využití vláčku) ■ orientace v terénu za snížené viditelnosti ■ špatná volba trasy! ■ několik ledovcových trhlin ■ výstup a sestup přes strmý sněhový (někdy i ledový) svah 40° a vrcholový hřeben
POTĚŠENÍ	Rozlehlost bílých plání, vysoká nadmořská výška a nejbližší sousedství těch nejvyšších Bernských „pecek“ ve vás určitě zanechá ty nejlhubší dojmy.
VÝZBROJ	KAŽDÁ OSOBA: sedací úvazek, mačky, cepin, smyčky na záchranu, HMS karabiny 4 – 5 ks, expresky 2 ks, ledovcové šrouby 2 ks, teleskopické hůlky, DO SKUPINY: horolezecké láno
DALŠÍ TURY	■ SZ HŘEBEN – D., IV. a III., z Klein Grünhorn, 3 – 4 hodiny z vrcholu na vrchol ■ JV HŘEBEN a JV STĚNA – C+, III., 4 – 6 hodin z Finsteraarhornhütte (3048 m) ■ V ŽLAB – D., V., 7 – 9 hodin z paty stěny, převýšení 650 m
MAPY	SLK 264 S – Jungfrau, 1:50 000 (skialpové trasy!) SLK 5004 – Berner Oberland, 1:50 000 SLK 1249 – Finsteraarhorn, 1:25 000 a SLK 1269 – Aletschgletscher, 1:25 000
SOS	112, KWRO – 144, REGA – 1414, VYSÍLAČKA – 161.300 MHz, POLICIE – 117, NEHODY – 140, HASIČI – 118
INFO	BETTMERALP TOURISMUS tel.: +41 (0) 279 286 060, www.bettmeralp.ch (počasí, live camera, vleky, mapy...) EGGISHORN TOURISMUS tel.: +41 (0) 279 706 070, www.fiesch.ch (možnosti túr, stav ledovce a sněhu, případné změny...) GRINDELWALD TOURISMUS tel.: +41 (0) 338 541 212, www.grindelwald.ch (možnosti túr, stav ledovce a sněhu, případné změny...)
LAVINY	www.slf.ch (lavinová situace a předpověď...)
PŘÍJEZD	NEJRYCHLEJI – přes Rozvadov, Německo (Karlsruhe) do Švýcarska (Basel). Dále přes Bern do Grindelwaldu nebo na Fribourg, Martigny, Sion, Visp, Stalden, Betten nebo z Bernu přímo přes Kandersteg (vlákem 20 – 25 CHF). Švýcarská dálnice: 40 CHF. BEZ POPLATKU – Německem (Mnichov) kolem Bodamského jezera a přes Chur a Furkapass. Pozor na zimní období!

PARKOVÁNÍ	GRINDELWALD – 4 CHF/den, někdy se dá domluvit parkování před některým z hotýlků nebo v kempu BETTEN – 6 CHF/den, někdy se dá domluvit parkování před některým z hotýlků nebo v kempu
KEMP	■ Camping Eigernordwand, Bodenwald, 3818 Grindelwald, tel.: +41 (0) 338 531 242, www.eigernordwand.ch ■ Camping Aspen, Familie Jörg König Itramen, 3818 Grindelwald, tel.: +41 (0) 338 544 000, www.hotel-aspen.ch ■ Santa Monica, 3942 Raron/Turtig, tel.: +41 (0) 279 342 424, www.santa-monica.ch, cena: okolo 10 CHF (včetně auta, stanu a bazénku!)
NÁSTUP	1. Z Jungfraujoch (3454 m) pěšky cca 45 minut na Mönchsjochhütte (3650 m) 2. Z Grindelwaldu přes Fieschergletscher na Berglihütte (3299 m) cca 7 – 9 hodin 3. Z Jungfraujoch – Sphinxstollen – Jungfraufirn – Konkordiaplatz – Grünhornlücke na Finsteraarhornhütte (3048 m) cca 5,5 hodiny 4. Z Betten přes Bettmerhorn – Roti Chumma a přes Grosser Aletschgletscher pěšky cca 5,5 hodiny na Konkordiahütte (2850 m) 5. Z Blatten – zima (1540 m) nebo z Fafieralp – léto (1787 m) pěšky přes Anenhütte cca 7 – 9 hodin na Holandiahütte (3238 m)
LANOVKA	Betten – Bettmerhorn: ▲▼ 18 CHF (nad 10 osob 14,40 CHF) Fiesch – Eggishorn: ▲▼ 42,80 CHF (nad 10 osob 34,40 CHF) Fiesch – Fiescheralp: ▲▼ 26,20 CHF (nad 10 osob 21 CHF) Blatten – Belalp: ▲▼ 16 CHF (nad 10 osob 12 CHF) Grindelwald – Jungfraujoch: ▲▼ 163 CHF (GOOD MORNING TICKET 139 CHF)
CHATY	■ MÖNCHSJOCHHÜTTE 3650 m Eigentümer Genossenschaft Mönchsjochhütte, 3818 Grindelwald, chatář Burgener Martin, tel.: +41 (0) 338 536 235, otevřeno: zima – IV, V, léto – VI, VII, VIII, IX (obvykle), chata tel.: +41 (0) 339 713 472, www.moenchsjoch.ch, www.vs-wallis.ch, www.sac-cas.ch, počet lůžek: 120, winterraum: 20, SAC člen i nečlen: 26 CHF nocleh, není sleva! 56 CHF polopenze. Voda není k dispozici, musí se kupovat. ■ FINSTERAARHORNHÜTTE 3048 m SAC Oberhasli, 3860 Meiringen, chatář Weissenfluh Heinz, tel.: +41 (0) 339 714 080, otevřeno: zima – IV, V, léto – VI, VII, VIII, IX (obvykle), chata tel.: +41 (0) 338 552 955, www.finsteraarhornhuette.ch, www.vs-wallis.ch, www.sac-cas.ch, počet lůžek: 110, winterraum: 12, SAC člen: 26 CHF nocleh, 60 CHF polopenze, nečlen: 40 CHF nocleh, 74 CHF polopenze ■ HOLLANDIAHÜTTE 3238 m SAC Bern, 3000 Bern, chatář Hagen Marcel, tel.: +41 (0) 279 732 126, otevřeno: zima – IV, V, léto – VI, VII, VIII, IX (obvykle), chata tel.: +41 (0) 279 391 135, www.holandiahuette.ch, www.vs-wallis.ch, www.sac-cas.ch, počet lůžek: 100, winterraum: 30, SAC člen: 22 CHF nocleh, 56 CHF polopenze, nečlen: 28 CHF nocleh, 62 CHF polopenze
PRŮVODCE	HOCHTOUREN BERNER ALPEN Ueli Mosimann BERNESE OBERLAND Les Swindin BERNER ALPEN Werner a Margrit Munter GUIDE DES ALPES BERNOISES Ueli Mosimann

skialpinismus VHT možno oboje období pro výstupy nevhodné

SEZÓNA	leden	únor	březen	duben	květen	červen	červenec	srpen	září	říjen	listopad	prosinec
--------	-------	------	--------	-------	--------	--------	----------	-------	------	-------	----------	----------

HINTER FIESCHERHORN 4025 m



POHORÍ	Bernské Alpy
PRVO VÝSTUP	28. 7. 1885 Guido Lammer, August Lorria
DOPORUČENÁ CESTA	Z Mönchsjoch přes sedlo mezi oběma vrcholy
OBTÍŽNOST	B, do II.
CHARAKTERISTIKA	Obrovské prostory, nádherná expozice, krátký nástup. Především ale výstup se všemi možnými nástrahami.
ČAS VÝSTUPU	5 – 6 hodin (z Mönchsjochhütte)
ČAS SESTUPU	3 hodiny
PŘEVÝŠENÍ	750 m
NEBEZPEČÍ	■ špatná aklimatizace (možnost využití vláčku) ■ orientace v terénu za snížené viditelnosti ■ špatná volba trasy! ■ několik ledovcových trhlin ■ výstup a sestup přes strmý sněhový (někdy i ledový) svah 40° – 50°
POTĚŠENÍ	Rozlehlost bílých plání, vysoká nadmořská výška a nejbližší sousedství těch nejvyšších Bernských „pecek“ ve vás určitě zanechá ty nejlhubší dojmy.
VÝZBROJ	KAŽDÁ OSOBA: sedací úvazek, mačky, cepin, smyčky na záchranu, HMS karabiny 4 – 5 ks, expresky 2 ks, ledovcové šrouby 2 ks, teleskopické hůlky, DO SKUPINY: horolezecké láno
DALŠÍ TURY	■ SZ HŘEBEN – C, III., sniž nebo led do 50°, 4 – 5 hodin z Mönchsjochhütte (3629 m), převýšení 650 m ■ S PILÍŘ – D+, IV. a III., 10 hodin z pod stěny ■ S STĚNOU přímo – E, IV., sniž nebo led do 65°, převýšení 1300 m
MAPY	SLK 264 S – Jungfrau, 1:50 000 (skialpové trasy!) SLK 5004 – Berner Oberland, 1:50 000 SLK 1249 – Finsteraarhorn, 1:25 000 SLK 1269 – Aletschgletscher, 1:25 000
SOS	112, KWRO – 144, REGA – 1414, VYSÍLAČKA – 161.300 MHz, POLICIE – 117, NEHODY – 140, HASIČI – 118
INFO	GRINDELWALD TOURISMUS tel.: +41 (0) 338 541 212, www.grindelwald.ch (možnosti túr, stav ledovce a sněhu, případné změny...)
LAVINY	www.slf.ch (lavinová situace a předpověď...)
PŘÍJEZD	NEJRYCHLEJI – přes Rozvadov, Německo (Karlsruhe) do Švýcarska (Basel). Dále přes Bern do Grindelwaldu. Švýcarská dálnice: 40 CHF.
PARKOVÁNÍ	GRINDELWALD – 4 CHF/den, někdy se dá domluvit parkování před některým z hotýlků nebo v kempu
KEMP	■ Camping Eigernordwand, Bodenwald, 3818 Grindelwald, tel.: +41 (0) 338 531 242, www.eigernordwand.ch ■ Camping Aspen, Familie Jörg König Itramen, 3818 Grindelwald, tel.: +41 (0) 338 544 000, www.hotel-aspen.ch
NÁSTUP	1. Z Jungfraujoch (3454 m) pěšky cca 45 minut na Mönchsjochhütte (3650 m) 2. Z Grindelwaldu přes Fieschergletscher na Berglihütte (3299 m) cca 7 – 9 hodin 3. Z Jungfraujoch – Sphinxstollen – Jungfraufirn – Konkordiaplatz – Grünhornlücke na Finsteraarhornhütte (3048 m)
LANOVKA	Grindelwald – Jungfraujoch: ▲▼ 163 CHF (GOOD MORNING TICKET 139 CHF)

CHATY	■ MÖNCHSJOCHHÜTTE 3650 m Eigentümer Genossenschaft Mönchsjochhütte, 3818 Grindelwald, chatář Burgener Martin, tel.: +41 (0) 338 536 235, otevřeno: zima – IV, V, léto – VI, VII, VIII, IX (obvykle), chata tel.: +41 (0) 339 713 472, www.moenchsjoch.ch, www.vs-wallis.ch, www.sac-cas.ch, počet lůžek: 120, winterraum: 20, SAC člen i nečlen: 26 CHF nocleh, není sleva! 56 CHF polopenze. Voda není k dispozici, musí se kupovat. ■ FINSTERAARHORNHÜTTE 3048 m SAC Oberhasli, 3860 Meiringen, chatář Weissenfluh Heinz, tel.: +41 (0) 339 714 080, otevřeno: zima – IV, V, léto – VI, VII, VIII, IX (obvykle), chata tel.: +41 (0) 338 552 955, www.finsteraarhornhuette.ch, www.vs-wallis.ch, www.sac-cas.ch, počet lůžek: 110, winterraum: 12, SAC člen: 26 CHF nocleh, 60 CHF polopenze, nečlen: 40 CHF nocleh, 74 CHF polopenze ■ KONKORDIAHÜTTE 2850 m SAC Grindelwald, 3818 Grindelwald, chatář Hagmann Alfred a Renate, tel.: +41 (0) 813 846 462, otevřeno: zima – IV, V, léto – VI, VII, VIII, IX (obvykle), chata tel.: +41 (0) 338 551 394, www.konkordiahuette.ch, www.vs-wallis.ch, www.sac-cas.ch, počet lůžek: 155, winterraum: 38, SAC člen: 26 CHF nocleh, 60 CHF polopenze, nečlen: 35 CHF nocleh, 69 CHF polopenze ■ BERGLIHÜTTE 3299 m SAC Bern, 3000 Bern, chatář Inäbnit Heinz, tel.: +41 (0) 338 220 812, www.sac-bern.ch, www.vs-wallis.ch, www.sac-cas.ch, winterraum: 22
PRŮVODCE	HOCHTOUREN BERNER ALPEN Ueli Mosimann BERNESE OBERLAND Les Swindin BERNER ALPEN Werner a Margrit Munter GUIDE DES ALPES BERNOISES Ueli Mosimann

skialpinismus VHT možno oboje období pro výstupy nevhodné

SEZÓNA	leden	únor	březen	duben	květen	červen	červenec	srpen	září	říjen	listopad	prosinec
--------	-------	------	--------	-------	--------	--------	----------	-------	------	-------	----------	----------