











ALPY 1000

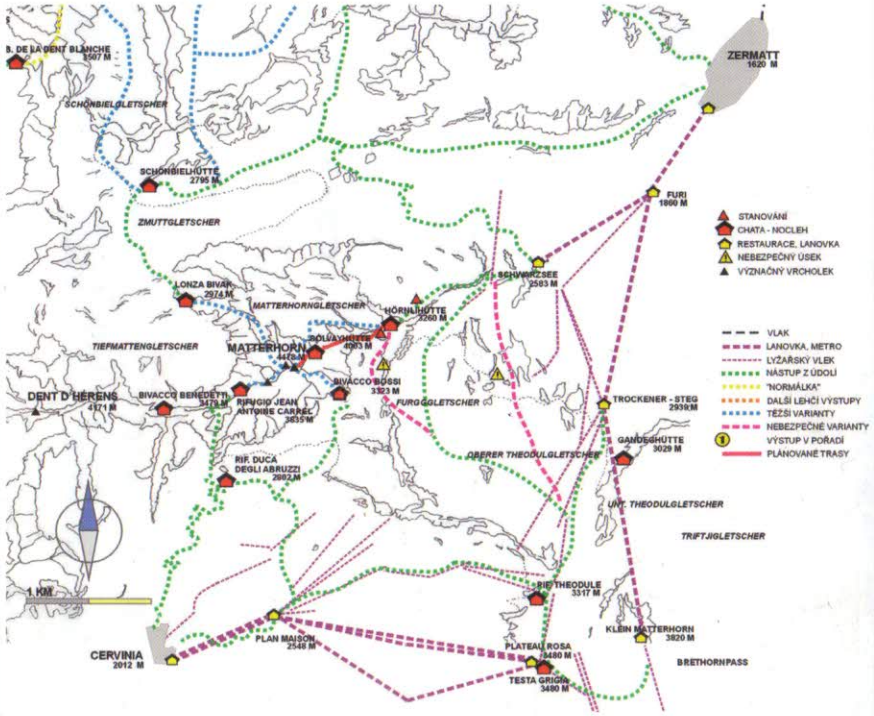

MATTERHORN 4478 m

DOBRODRUŽSTVÍ • CESTOVÁNÍ • PŘÍRODA

Outdoor MAGAZÍN

ALPY 1000

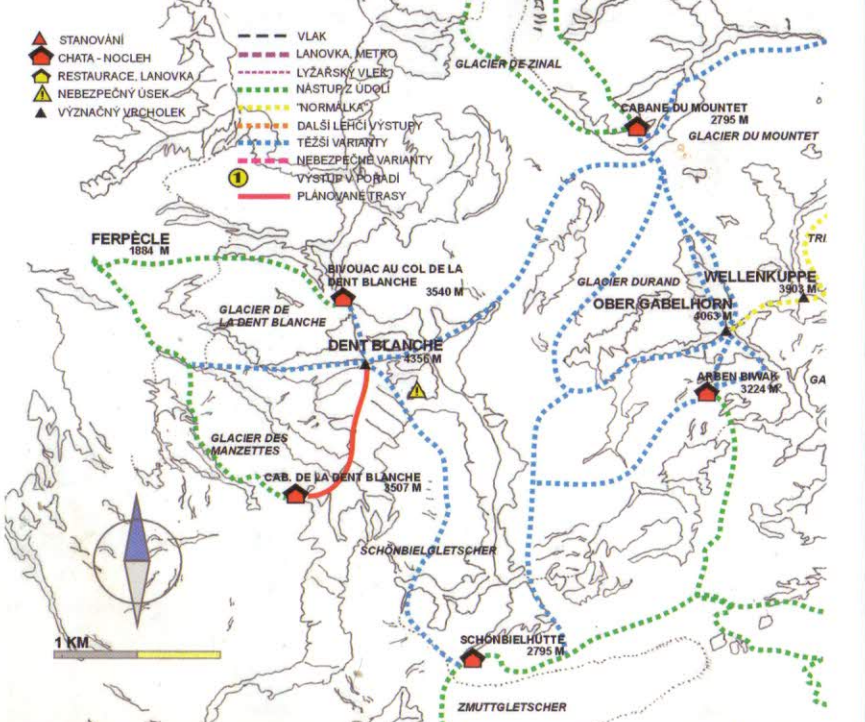

DENT BLANCHE 4357 m

DOBRODRUŽSTVÍ • CESTOVÁNÍ • PŘÍRODA

Outdoor MAGAZÍN

DENT BLANCHE 4356 m

POHOŘÍ	Wallis, skupina Matterhorn
GPS – SOUŘADNICE	7.61197° VD/46.0344° SŠ
PRVO VÝSTUP	18. 7. 1862 Thomas Stuart Kennedy, William Wigram, Jean-Baptiste Croz a Johan Kronig J hřebenem
DOPORUČENÁ CESTA	J hřeben
OBTÍŽNOST	C, III., sníh do 35°
CHARAKTERISTIKA	Mohutná, solitérní pyramida. Výstup vzbuzující obavy v nejtěsnější blízkosti Matterhornu.
VEDLEJŠÍ VRCHOLY	Dent Blanche (Grande Gendarme) 4098 m
ČAS VÝSTUPU	3 - 6 hodin (z Cabane de la Dent Blanche)
ČAS SESTUPU	2 - 3 hodiny
PŘEVÝŠENÍ	850 m
NEBEZPEČÍ	■ skalní lezení do III., orientace i při sestupu ■ na hřebínku možné velké sněhové převěje ■ za silného větru je výstup velmi obtížný až nebezpečný ■ při velkém množství nového sněhu či ledu je samotný vrcholek nedosažitelný
POTĚŠENÍ	Opravdový alpský vrchol se vším, co k tomu náleží. Výstupová trasa, která si zaslouží vaší pozornost.
VÝZBROJ	KAŽDÁ OSOBA: sedací úvazek, mačky, cepín, smyčky na záchranu, HMS karabiny 4 – 5 ks, expresky 2 ks, ledovcové šrouby 2 ks, teleskopické hůlky, DO SKUPINY: horolezecké lano
DALŠÍ TÚRY	■ V HŘEBEN (Viereseigrat) – D, III+. a III., kombinovaný terén, vážný, dlouhý, delikátní a stále ještě populární, 11 - 15 hodin z Cabane du Mountet (1500 m) ■ Z HŘEBEN (Ferpèclegrat) – D+, IV+., IV., III., kombinovaný terén, 7 hodin od začátku lezení (850 m) ■ S HŘEBEN – E+, do V+., 4 hodiny z Arben Biwaku (850 m) ■ J STĚNA – C, IV. a III.do V+, kombinovaný terén, nebezpečný, 12 - 15 hodin od paty stěny (950 m)
MAPY	SLK 5006 – Matterhorn – Mischabel, 1:50 000, SLK 1348 – Zermatt, 1:25 000, SLK 1327 – Evolène, 1:25 000
SOS	SOS 112, KWRO – 144, REGA – 1414, VYSÍLAČKA – 161.300 MHz, POLICIE – 117, NEHODY – 140, HASIČI – 118
INFO	ALPIN CENTER ZERMATT tel.: +41 (0) 27 966 24 60, www.zermatt.ch (možnosti túr, stav ledovce a sněhu, případné změny tras ...)
LAVINY	www.slf.ch (lavinová situace a předpověď...)
PŘÍJEZD	NEJRYCHLEJI - přes Rozvadov, Německo (Karlsruhe) do Švýcarska (Basel). Dále přes Bern, Fribourg, Martigny, Sion, Visp, Stalden, Saas-Fee (Saas-Almagell) nebo z Bernu přímo přes Kandersteg (vláčkem – 20 – 25 CHF). Švýcarská dálnice: 40 CHF. BEZ POPLATKU - Německem (Mnichov) kolem Bodamského jezera a přes Chur, Furkapass do Vispu. Pozor na zimní období!
PARKOVÁNÍ	FERPÈCLE A ZINAL: volně TÄSCH: například Schaller pouze 4 CHF do Zermattu a 4 CHF zpět (to byla letošní cena včetně parkovného!), oficiálně: léto – 4 CHF, zima – 5 CHF, taxi: Täsch – Zermatt: 6 CHF
KEMP	■ tel.: +41 (0) 27 475 20 22, www.camping.ch, cena: okolo 9 CHF (včetně auta, stanu, jednotlivě - osoba – 5,50 CHF, auto - 4 CHF, malý stan – 5 CHF) ■ Camping Molignon, Les Haudères tel.: +41 (0) 27 283 12 40, www.camping-molignon.ch, cena: okolo 9 CHF (včetně auta, stanu, jednotlivě - osoba – 5,50 CHF, auto - 4 CHF, malý stan – 5 CHF) ■ Camping Zermatt, před vlakovým nádražím tel.: +41 (0) 27 967 39 21, matterhorn@camping.ch, další kempy www.zermatt.ch, cena: okolo 9 CHF (včetně auta, stanu, jednotlivě - osoba – 6 CHF, auto - 5,50 CHF, malý stan – 5 CHF) ■ Camping Täsch, u vlakového nádraží tel.: +41 (0) 27 967 36 35, další kempy www.zermatt.ch, cena: okolo 9 CHF (včetně auta, stanu, jednotlivě - osoba – 6 CHF, auto - 5,50 CHF, malý stan – 5 CHF) ■ Camping Bergheimat**, 3910 Saas-Grund, přes silnici u lanovky na Hohsaas, recepce je v hotelu Etolie, tel.: +41 (0) 27 957 18 39, další kempy na www.saas-fee.ch, www.zermatt.ch-camping, cena: okolo 9 CHF (včetně auta, stanu), velkou výhodou oproti ostatním kempům je krytý bazén (v ceně!)
NÁSTUP	1. Z Ferpècle (1884 m) pěšky přes Bricola a Glacier de Manzettes na chatu Cabane de la Dent Blanche (3507 m) - 6 h 2. Z Zinal (1675 m) pěšky přes Le Vichiesso, Pont sur la Navisence a travez úbočí Besso - 5 h nebo po opačné straně ledovce Zinal na Cabane du Mountet (2886 m) - 5 h 3. Z Ferpècle (1884 m) pěšky přes Bricola a Glacier de Manzettes na Bivouac au Col de la Dent Blanche (3540 m) - 6 h 4. Z Zermattu (1620 m) pěšky na Arben Biwak (3225 m) - 5,5 hodiny nebo z Zermattu lanovkou přes Schwarzsee a pak pěšky – 4 hodiny
LANOVKA	Zermatt – Schwarzsee: ▲▼ 26 CHF (nad 10 osob 41,50 CHF), ▲▼39 CHF, zima: skipass – 66 CHF/1 den, zima: skipass – 51 CHF/1/2 den
CHATY	■ CABANE DE LA DENT BLANCHE 3507 m SAC Jaman, 1800 Vevey, chatař Fournier Martin, tel.: +41 (0) 27 283 14 66, otevřeno: 10.6. – 15.9., chata tel.: +41 (0) 27 283 10 85, www.sac-cas.ch, www.vs-wallis.ch, počet lůžek: 55, winterraum: 55, SAC člen: 20 CHF nocleh/52 CHF polopenze, SAC člen – mládež (9 – 22 let): 13 CHF nocleh/45 CHF polopenze, nečlen: 29 CHF nocleh/61 CHF polopenze ■ CABANE DU MOUNTET 2886 m SAC Diablerets, 1002 Lausanne, chatař Theyaz Nicolas, tel.: + 41 (0) 27 475 35 00, otevřeno: zima – 31.3. – 31.5., léto – 1.6. - 30.9., chata tel.: + 41 (0) 27 475 14 31, www.vs-wallis.ch, www.sac-cas.ch, počet lůžek: 120, winterraum: 50, SAC člen: 19 CHF nocleh/30 CHF nocleh se snídaní/53 CHF polopenze, nečlen: 28 CHF nocleh/39 CHF nocleh se snídaní/62 CHF polopenze. ■ BIVOUAC AU COL DE LA DENT BLANCHE 3540 m SAC Jaman, 1800 Vevey, chatař Genand Frédéric, tel.: +41 (0) 21 963 38 00, +41 (0) 21 921 27 85, otevřeno: stále, chata tel.: pouze SOS, www.vs-wallis.ch, www.sac-cas.ch, počet lůžek: 15 ■ SCHÖNBIELHÜTTE 2694 m SAC Monte Rosa, 1950 Sion, chatařka Taugwalder Romarie, tel.: +41 (0) 27 967 47 62, otevřeno: zima – 15.3. – 31.5., léto – 15.6. - 15.9., chata tel.: +41 (0) 967 13 54, www.vs-wallis.ch, www.sac-cas.ch, počet lůžek: 80, winterraum: 15, SAC člen: 19 CHF nocleh/30 CHF nocleh se snídaní/53 CHF polopenze, nečlen: 28 CHF nocleh/39 CHF nocleh se snídaní/62 CHF polopenze ■ ARBEN BIWAK 3225 m SAC Zermatt, chatař Biner Alfons, tel.: +41 (0) 27 967 49 06, +41 (0) 79 628 88 55, otevřeno: stále, chata tel.: pouze SOS, www.vs-wallis.ch, www.sac-cas.ch, počet lůžek: 15
PRŮVODCE	HOCHTOUREN IM WALLIS – Hermann Biner; WALLISER ALPEN – Michael Waeber; VALAIS ALPS EAST – Lindsay Griffin

skialpinismus ■ VHT ■ možno oboje ■ období pro výstupy nevhodné ■

SEZÓNA	leden	únor	březen	duben	květen	červen	červenec	srpen	září	říjen	listopad	prosinec

MATTERHORN 4478 m

POHOŘÍ	Wallis, skupina Matterhorn
GPS – SOUŘADNICE	7.65849° VD/45.9765° SŠ
PRVO VÝSTUP	14. 7. 1865 – Edward Whymper, Douglas R. Hadowt, Charles Hudsont, Francis Douglast a vůdci Michel-Auguste Crozt (Chamonix), Peter Taugwalder a jeho syn Peter Taugwalder (Zermatt) SV hřebenem (Hörnli), 17. 7. 1865 – Jean-Antonie Carrel s druhy, JZ hřebenem (Liongrat)
DOPORUČENÁ CESTA	SV hřeben (Hörnli)
OBTÍŽNOST	C, místy IV+., IV., III., ale většinou II. a I.
CHARAKTERISTIKA	Matterhorn, co dodat. Výstup se skládá ze tří základních etap: úvodní část, lehčí co se týká lezení, ale co se týká orientace jedná se o klíčovou část (zde se dá ztratit nejen výstup...), střední – lezecká, veškeré technické obtíže a vrcholová část – kombinovaný terén a kdo se chce dostat až ke křížku, čeká ho ještě úzký vrcholový hřebínek. Pohled z vršku bere dech i zkušenějším!
VEDLEJŠÍ VRCHOLY	Matterhorn (Westgipfel) 4476 m, Matterhorn (Pic Tyndall) 4241 m
ČAS VÝSTUPU	4 hodiny – optimum (z Hörnlihütte), maximum 5 – 6 hodin, při delších časech doporučuji se fofrem vracet i z pod vrcholu!
ČAS SESTUPU	4 hodiny (čas výstupu = čas sestupu)
PŘEVÝŠENÍ	1200 m
NEBEZPEČÍ	■ špatná nebo nedostatečná aklimatizace ■ orientace při výstupu ale i sestupu i pro zkušené horolezce, bloudění ■ lezecké obtíže okolo IV. stupně ■ padající kameny a součásti výzbroje jiných, množství lidí hrnoucí se za svým snem ■ prudké zvraty počasí ■ za silného větru nebo při novém sněhu či ledu je samotný vrcholek nedosažitelný
POTĚŠENÍ	Nezapomenutelný výstup!
VÝZBROJ	KAŽDÁ OSOBA: sedací úvazek, mačky, cepín, smyčky na záchranu, HMS karabiny 4 – 5 ks, expresky 2 ks, ledovcové šrouby 2 ks, teleskopické hůlky, DO SKUPINY: horolezecké lano
DALŠÍ TÚRY	■ JZ HŘEBEN (Liongrat) – C, III. s fixními lany (bez nich IV.) lepší lezení než Hörnligrat, ale také mnohem víc unavující, proto se víc používá pro sestup, 5 hodin z Rifugio Jean Antoine Carrel (650 m) ■ SZ HŘEBEN (Zmutgrat) – D, IV-., a III., kombinovaný terén, sníh nebo led do 50°, 7 - 9 hodin z Hörnlihütte (1200 m) ■ JV HŘEBEN (Furggengrat) – D+/E, IV., přímo VI., nestabilní skála, 8-12 hodin od začátku lezení (1150 m) ■ S STĚNA – E, strmý led a IV. nebo V, delikátní lezení po nestabilní skále, klasika, 10 - 12 hodin z Hörnlihütte (1200 m)
MAPY	SLK 5006 – Matterhorn – Mischabel, 1:50 000, SLK 1348 – Zermatt, 1:25 000, SLK 1347 – Matterhorn, 1:25 000
SOS	112, VYSÍLAČKA -161.300 MHz, ŠVÝCARSK -KWRO -144, REGA -1414, POLICIE-117, NEHODY – 140, HASIČI – 118, ITÁLIE - SOCCORSO AL.. - 118, POLICIE – 113, NEHODY – 116, HASIČI - 115
INFO	možnosti túr, stav ledovce a sněhu, případné změny tras ... ALPIN CENTER ZERMATT, tel.: +41 (0) 27 966 24 60, www.zermatt.ch, SOCIETÈ GUIDE DEL CERVINO, Fondata nel 1865 11121 - Breuil Cervinia (AO) – Italia, tel.: +39 (0) 166 948 169, www.guidedelcervino.com, www.cervinia.it
LAVINY	www.slf.ch (lavinová situace a předpověď...)
PŘÍJEZD	NEJRYCHLEJI-Rozvadov,Karlsruhe, Basel,Bern, Fribourg, Martigny, Sion, Visp, Stalden, Saas-Fee (Saas-Almagell) nebo z Bernu přímo přes Kandersteg (vláčkem – 20 – 25 CHF). Švýcarská dálnice: 40 CHF,
PARKOVÁNÍ	TÄSCH: například Schaller pouze 4 CHF do Zermattu a 4 CHF zpět (to byla letošní cena včetně parkovného!), oficiálně: léto – 4 CHF, zima – 5 CHF, taxi: Täsch – Zermatt: 6 CHF CERVINIA: v centru za poplatek, u lanovky grátis (300 m od centra)
KEMP	■ Camping Zermatt, tel.: +41 (0) 27 967 39 21, matterhorn@camping.ch, cena: okolo 9 CHF (včetně auta, stanu, jednotlivě osoba–6 CHF, auto-5,50 CHF, malý sta-5 CHF) ■ Camping Täsch, tel.: +41 (0) 27 967 36 35, další kempy www.zermatt.ch, cena: okolo 9 CHF (včetně auta, stanu, jednotlivě - osoba – 6 CHF, auto - 5,50 CHF, malý stan – 5 CHF) ■ Camping Bergheimat**, 3910 Saas-Grund, u lanovky na Hohsaas, recepce v hotelu Etolie, tel.: +41 (0) 27 957 18 39, další kempy na www.saas-fee.ch, cena: okolo 9 CHF (včetně auta, stanu), krytý bazén v ceně! ■ Camping Dalai Lama***, Valle del Cervino - Fraz. PROMIOD - 11024 Chatillon (AO) Italia tel.: +39 (0) 166 548 688, www.campingdalailama.com, cena: 11 EUR (včetně auta, stanu, jednotlivě - osoba - 8 EUR, auto - 5 EUR, malý stan - 5 EUR)
NÁSTUP	1. Z Zermattu (1620 m) lanovkou na Schwarzsee (2583 m), pak pěšky na Hörnlihütte – 2 h nebo z Zermattu (1620 m) pěšky 5 – 6 h 2. Z Zermattu (1620 m) lanovkou na Schwarzsee (2583 m), pak pěšky přes Stafelap na Lonza – Biwak na Zmuttgrat (3540 m) – 5 h, z Schönbielhütte (2694 m) pěšky 2,5 h 3. Cervinie (2006 m) přes Rif.Duca degli Abruzzi (2802 m), Croce di Carrel a Colle del Leone na Rifugio Jean Antoine Carrel (3835 m) – 6,5 h, nebo s lanovkou na Plan Maison (2548 m)–5h 4. Z Cervinie (2006 m) lanovkou na Plateau Rosa (3480 m) a poté po Theodul a Furggletscher na Hörnlihütte - 4 hodiny
LANOVKA	Cervinia – Plateau Rosa: ▲▼19 EUR (nad 12 osob 15 EUR), ▲▼26 EURO (nad 12 osob 19 EUR), zima: skipass – 23 EUR/1 den, Zermatt – Schwarzsee: ▲▼ 26 CHF (nad 10 osob 41,50 CHF), ▲▼39 CHF, zima: skipass – 66 CHF/1 den, zima: skipass – 51 CHF/1/2 den
CHATY	■ HÖRNLIHÜTTE 3260 m Sac Monte Rosa, 1950 Sion, chatař Lauber Kurt, tel.: +41 (0) 27 967 54 68, otevřeno: stále, chata tel.: +41 (0) 27 967 27 69, www.sac-cas.ch, www.vs-wallis.ch, počet lůžek: 50, winterraum: 20, SAC člen: 20 CHF nocleh/52 CHF polopenze, SAC člen – mládež (9 – 22 let): 13 CHF nocleh/45 CHF polopenze, nečlen: 29 CHF nocleh/61 CHF polopenze, možnost vlastního vaření před chatou ■ SOLVAYHÜTTE 4003 m SAC Zentralkomitee, 3000 Bern, chatař Lauber, tel.: +41(0) 279675468, +41(0) 27 967 27 69, +41 (0) 27 967 22 64, otevřeno: stále, chata tel.: jen SOS, www:vs-wallis.ch, www.sac-cas.ch, počet lůžek: 120, winterraum: 50, SAC člen: 20 CHF nocleh, nečlen: 20 CHF nocleh (platí se na Hörnlihütte). Pouze pro případ nouze! Žádné dřevo, žádná voda! ■ LONZA – BIWAK ZMUTGRAT 3540 m Bergführervein Zermatt, Alpin – Center, 3920 Zermatt, tel.: +41 (0) 27 966 24 60, otevřeno: stále, chata tel.: pouze SOS, www.vs-wallis.ch, www.sac-cas.ch, počet lůžek: 24 ■ SCHÖNBIELHÜTTE 2694 m SAC Monte Rosa, 1950 Sion, chatařka Taugwalder Romarie, tel.: +41 (0) 27 967 47 62, otevřeno: zima – 15. 3. – 31. 5., léto – 15. 6. - 15. 9., chata tel.: +41 (0) 967 13 54, www.vs-wallis.ch, www.sac-cas.ch, počet lůžek: 80, winterraum: 15, SAC člen: 19 CHF nocleh/30 CHF nocleh se snídaní/53 CHF polopenze, nečlen: 28 CHF nocleh/39 CHF nocleh se snídaní/62 CHF polopenze ■ RIFUGIO JEAN ANTOINE CARREL 3835 m Bergführervein Breuil – Cervinia, tel.: +39 (0) 166 94 81 69, otevřeno: stále, chata tel.: pouze SOS, www.cai.it, www.vs-wallis.ch, počet lůžek: 60, winterraum: 60, vařič a plyn jsou k dispozici ■ RIFUGIO DUCA DEGLI ABRUZZI 2802 m, chata tel.: +39 (0) 166 94 91 45, www.cai.it, počet lůžek: 25, winterraum: 0 ■ BIVACCO BENEDETTI 3479 m CAI Milano, tel.: +39 (0) 2 864 635 16, +39 (0)2 805 69 71, otevřeno: stále, www.cai.it, e–mail: cai.milano@tiscalinet.it, počet lůžek: 4 ■ BIVACCO BOSSI 3323 m CAI Gallarate, +39 (0)331 797 564, otevřeno: stále, www.cai.it, e–mail: caigallarate@iol.it, počet lůžek: 9 F
PRŮVODCE	HOCHTOUREN IM WALLIS – Hermann Biner; WALLISER ALPEN – Michael Waeber; VALAIS ALPS EAST – Lindsay Griffin

skialpinismus ■ VHT ■ možno oboje ■ období pro výstupy nevhodné ■

SEZÓNA	leden	únor	březen	duben	květen	červen	červenec	srpen	září	říjen	listopad	prosinec